



Attuazione dell'Art.11 della Legge 24 Giugno 2009, n. 77  
Attività di Prevenzione del Rischio Sismico – Microzonazione Sismica del Territorio Regionale  
Progetto Cofinanziato con Fondi Comunitari POR–FESR Abruzzo – 2007–2013 Asse IV – Attività IV 3.1

# MICROZONAZIONE SISMICA

## Carta delle Microzone Omogenee in Prospettiva Sismica e delle Frequenze di Risonanza

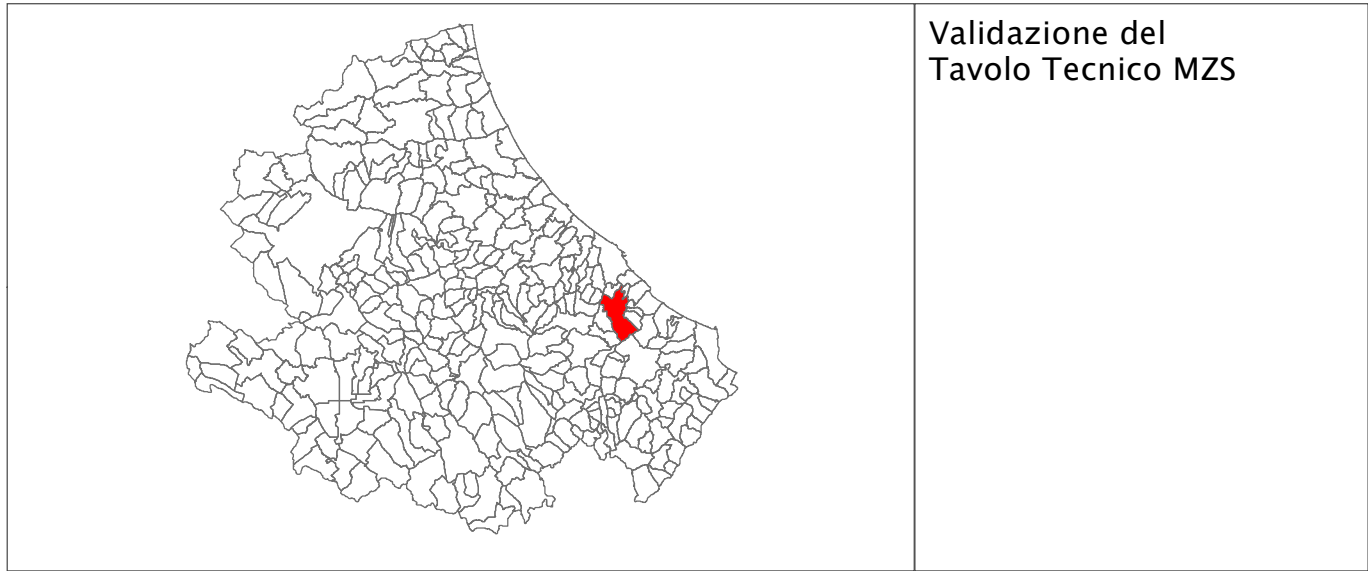
SCALA 1:5.000

### LEGENDA

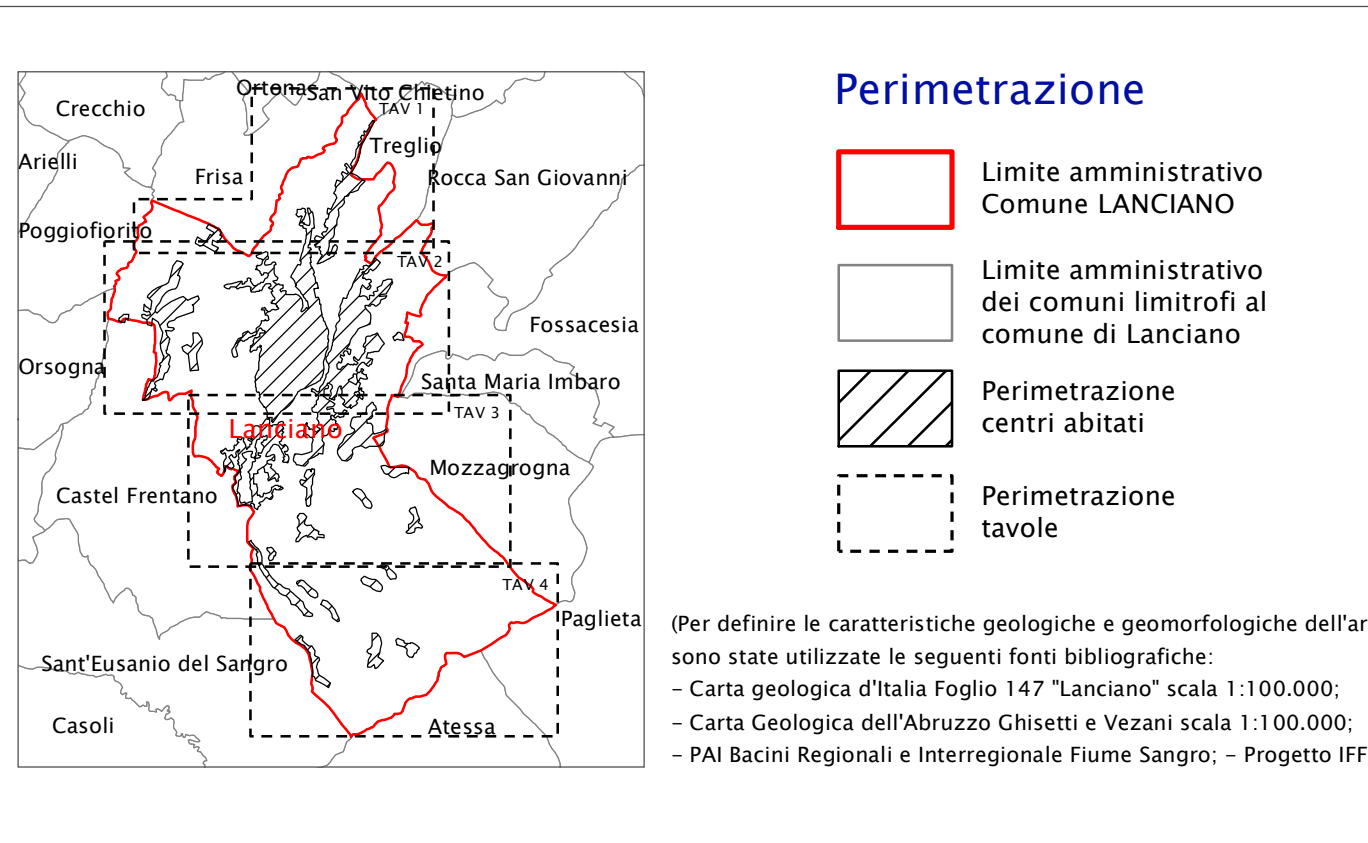
Base topografica: CTR 1:5.000 fornita dal Servizio Cartografico della Regione Abruzzo – Sistema di Riferimento Geografico WGS 1984 Fuso 33N

# REGIONE ABRUZZO

## Comune di Lanciano (CH)




Soggetti Realizzatori Geol. Massimo Ranieri	Collaboratori Geol. Cinzia Ucci	Data Febbraio 2015
Geol. Luigi Carabba	Geol. Davide Fierro	



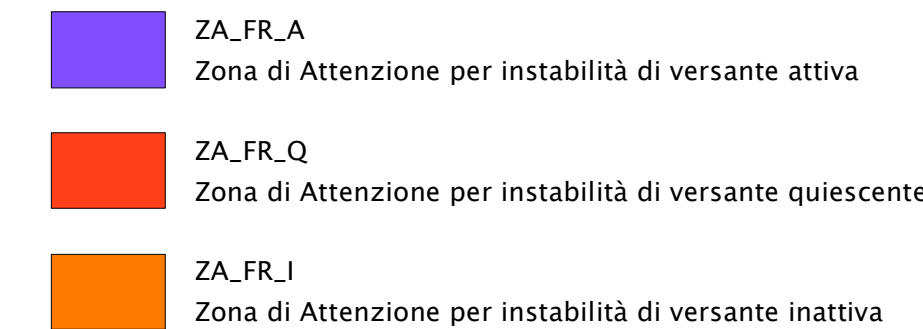
## Legenda

### Zone stabili suscettibili di amplificazioni locali

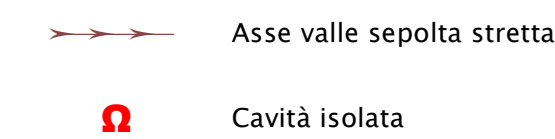


### Zone di attenzione per instabilità

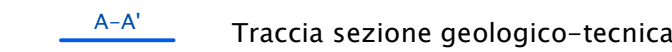
#### Zone di attenzione per instabilità di versante – FR



### Forme di superficie e sepolte



### Tracce di sezione topografica



## Rapporti spettrali H/V del rumore ambientale

### Frequenza fondamentale (f0) Hz ed ampiezza di picco H/V (A0)

### Secondo picco (F1, A1)

