



Attuazione dell'Art.11 della Legge 24 Giugno 2009, n. 77
Attività di Prevenzione del Rischio Sismico - Microzonazione Sismica del Territorio Regionale
Progetto Cofinanziato con Fondi Comunitari POR-FESR Abruzzo - 2007-2013 Asse IV - Attività IV 3.1

MICROZONAZIONE SISMICA

Carta delle microzone omogenee in prospettiva sismica
e delle frequenze di risonanza

scala 1 : 5.000

Base topografica: CTR 1:5.000 fornita dal Servizio Cartografico della Regione Abruzzo - Sistema di Riferimento Geografico WGS 1984 Fusso 33N

REGIONE ABRUZZO

Comune di
Ofena (AQ)

Zona "Centro Urbano-San Pietro"

Validazione del
Tavolo Tecnico di MZS

Tecnico incaricato: Dott. Geol. Michele Aureli

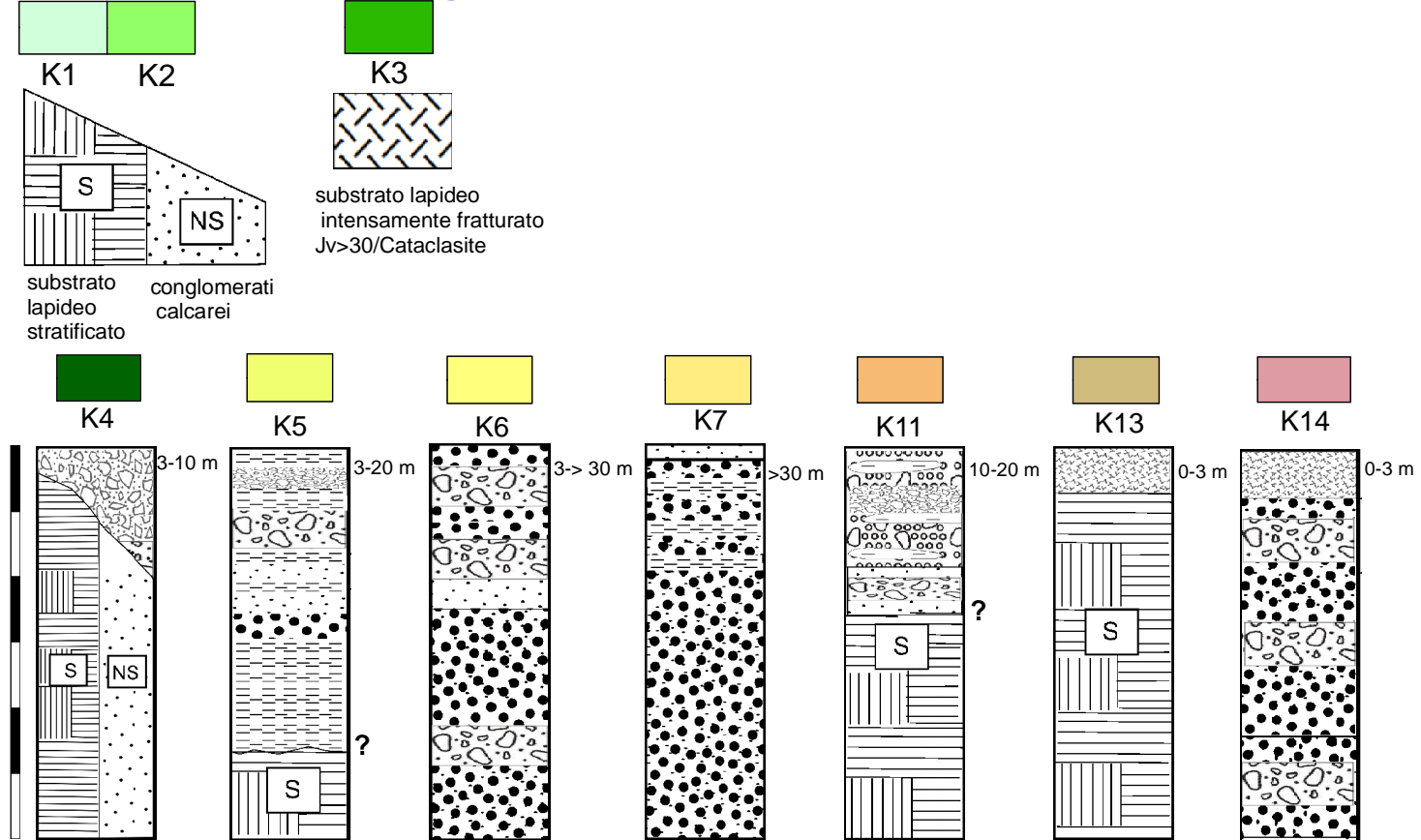
Collaboratore: Luca Gentile Lorusso

Data

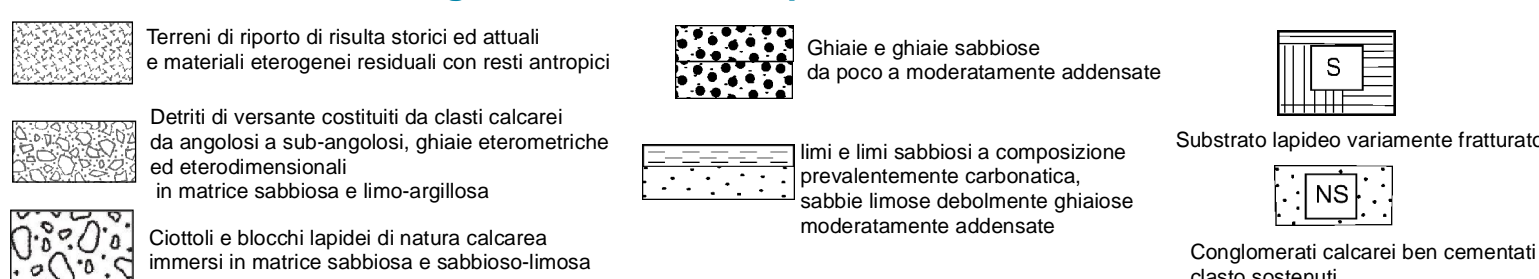
Legenda

ZONE STABILI SUSCETTIBILI DI AMPLIFICAZIONI LOCALI

Amplificazione per topografia



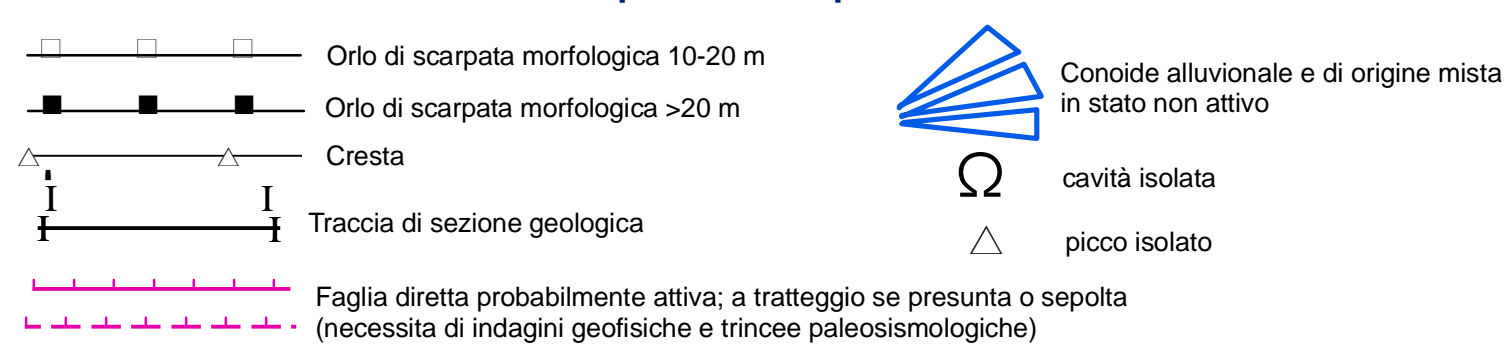
Litologia dei terreni di copertura



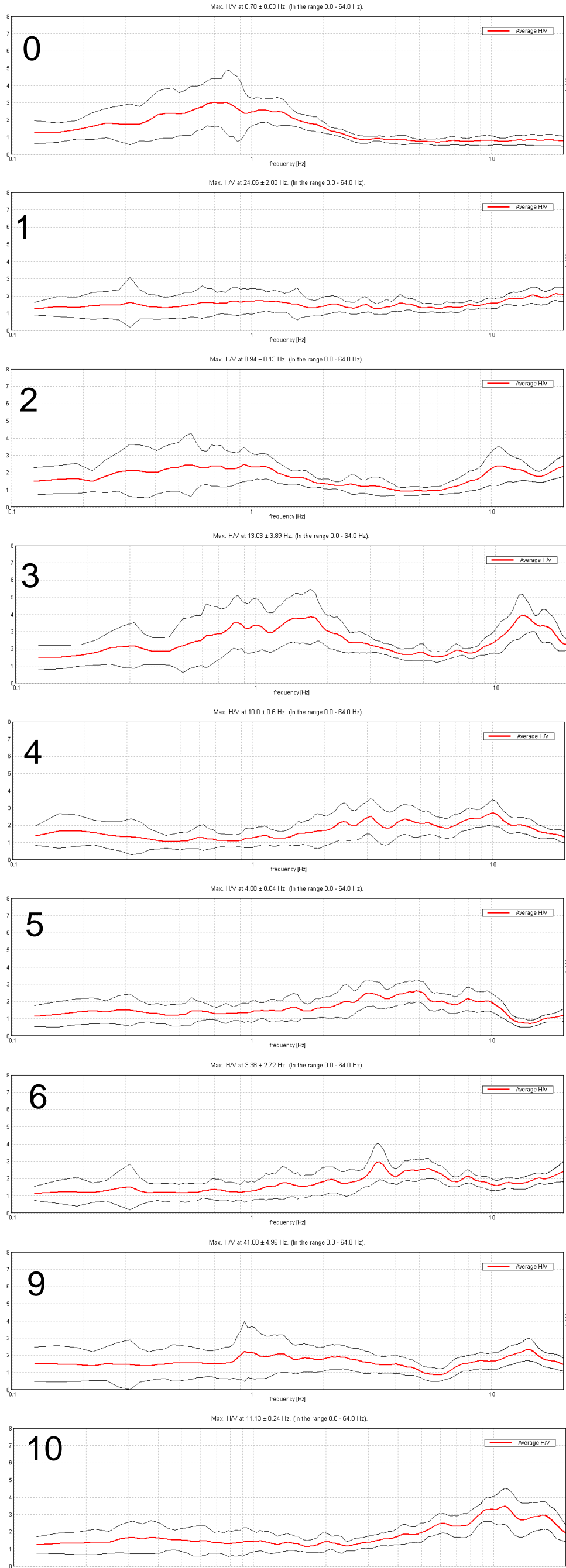
ZONE SUSCETTIBILI DI INSTABILITA'



Forme di superficie e sepolte



0 50 100 200 300 400 Metri



Legenda della carta delle frequenze di risonanza

