

CARTA DELLE MICROZONE OMOGENEE IN
PROSPETTIVA SISMICA
Macroarea 2 - Petino-Cansatesa

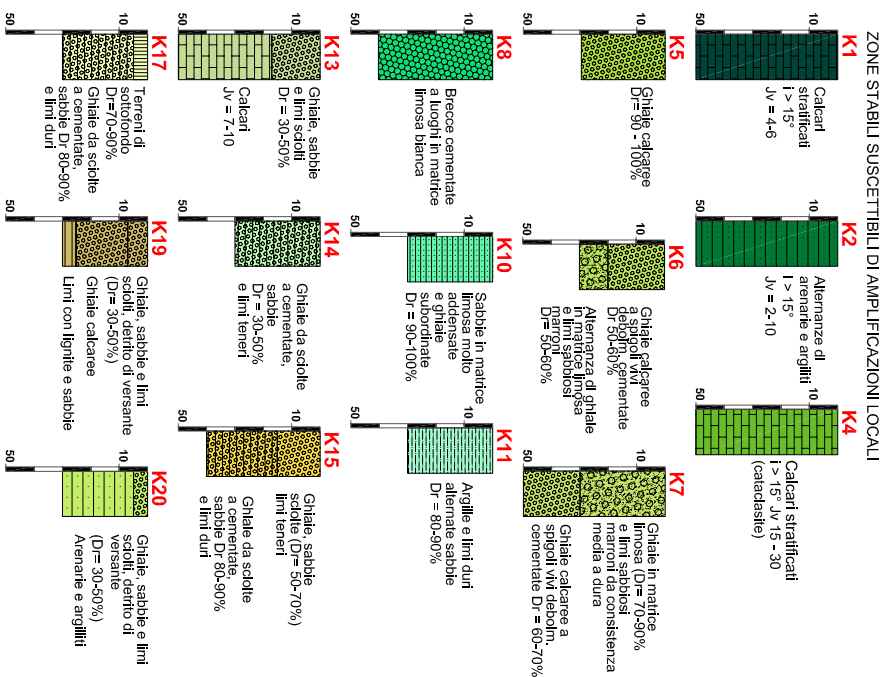
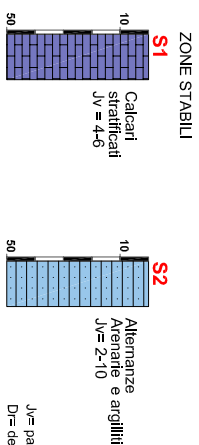


Dipartimento di Ingegneria delle Strutture, delle Acque e dell' Energia
Università degli Studi dell'Aquila
Protezione Civile Nazionale

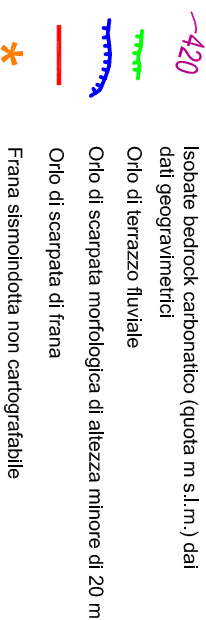
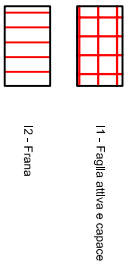


Scala 1:10.000

0 500 m



ZONE SUSCETTIBILI DI INSTABILITÀ



a cura di:

Prof. Marco Tallini (coordinatore)
Dott. Geol. Gian Paolo Cavinato
Dott. Geol. Giovanni De Caterini
Dott. Geol. Francesco Del Monaco
Prof. Michele Di Filippo
Dott. Gabriele Leoni
Dott. Geol. Paolo Marsan
Dott. Geol. Paolo Zaffiro