



Attuazione dell'Art.11 della Legge 24 Giugno 2009, n. 77
 Attività di Prevenzione del Rischio Sismico - Microzonazione Sismica del Territorio Regionale
 Progetto Cofinanziato con Fondi Comunitari POR-FESR Abruzzo - 2007-2013 Asse IV - Attività IV 3.1

MICROZONAZIONE SISMICA

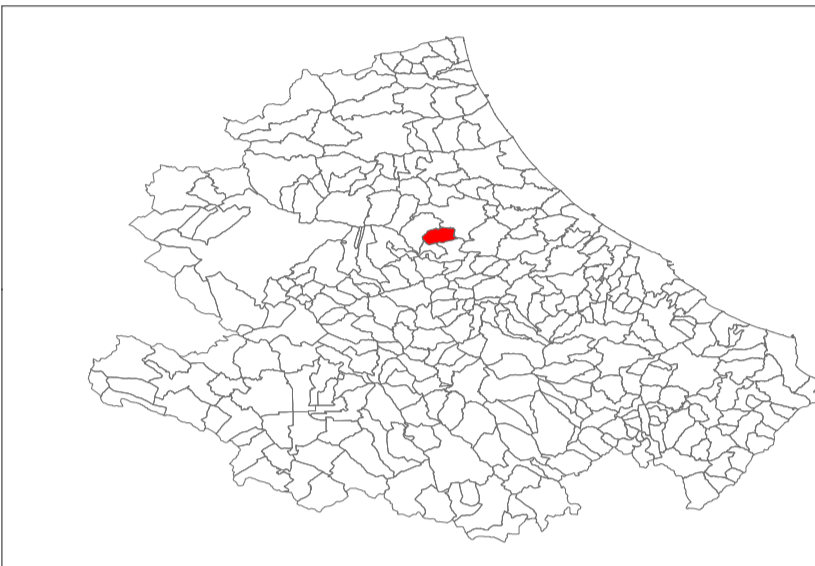
Carta delle microzone omogenee

in prospettiva sismica
 SCALA 1:2.000

Base topografica: CTR 1:5.000 fornita dal Servizio Cartografico della Regione Abruzzo - Sistema di Riferimento Geografico WCS 1984 Fuso 33N

REGIONE ABRUZZO

Comune di Montebello di Bertona (PE)



Validazione del Tavolo Tecnico MZS

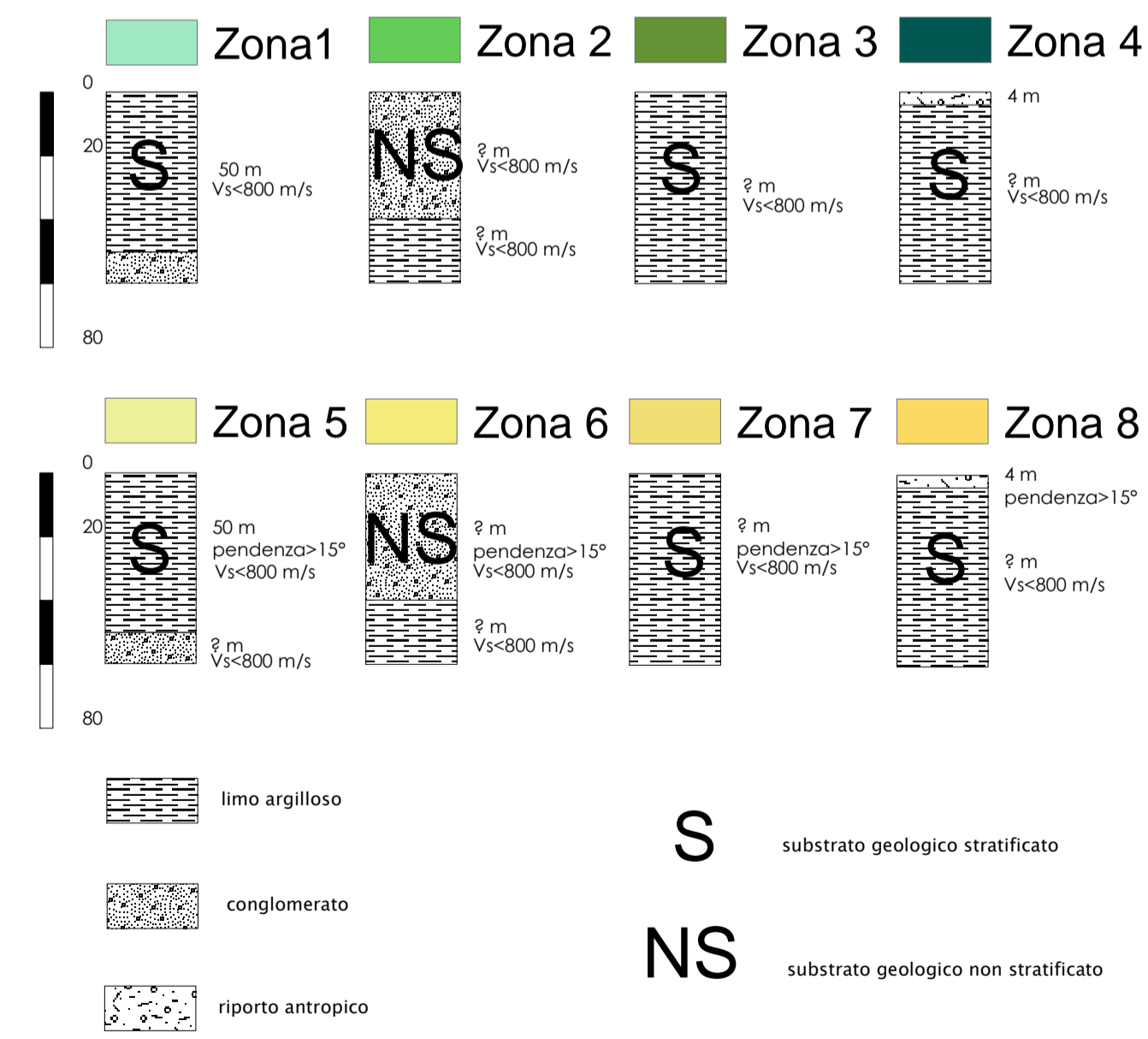
Tecnico incaricato: Geol. Paolo Di Norscia

Data

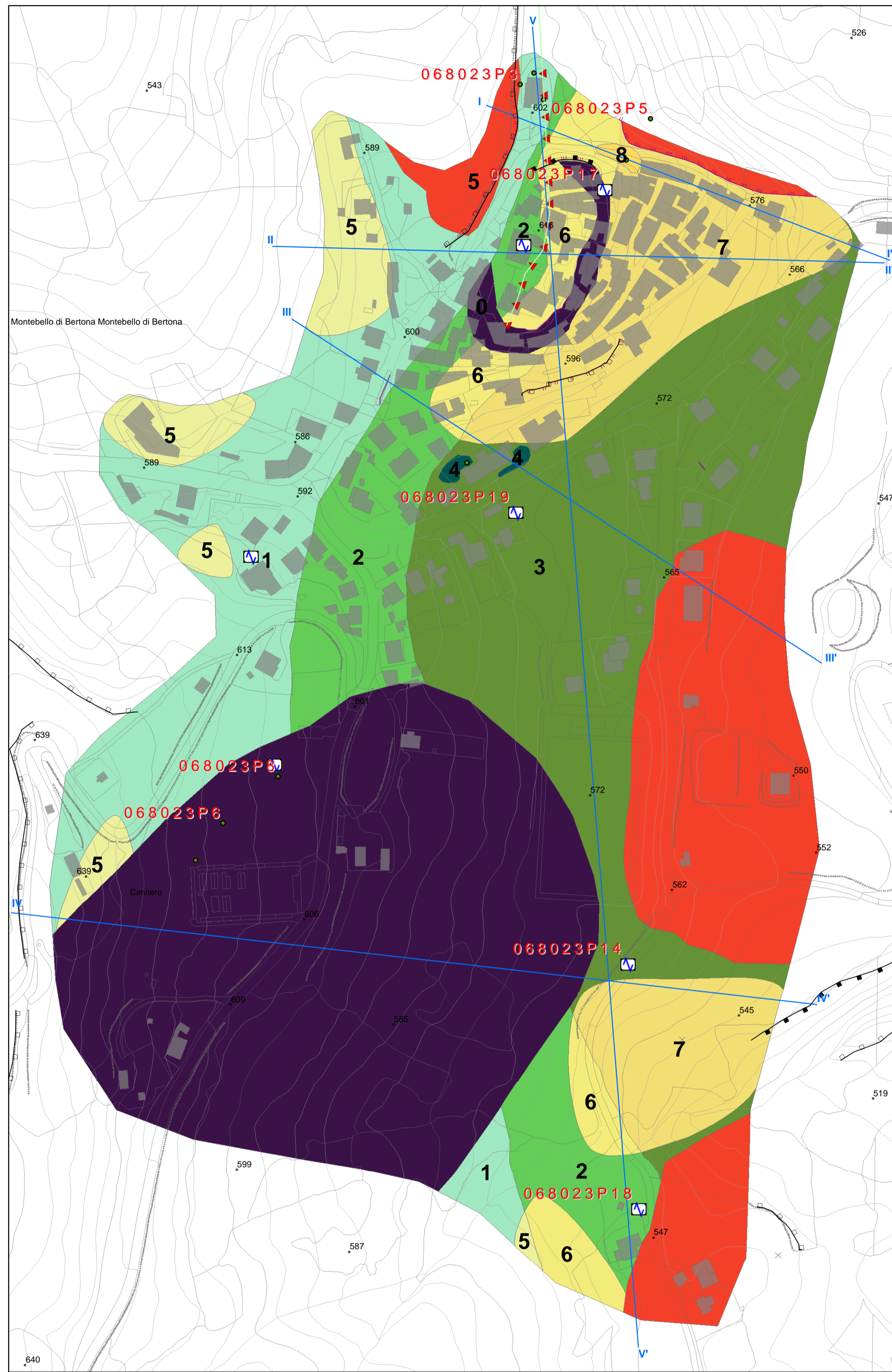
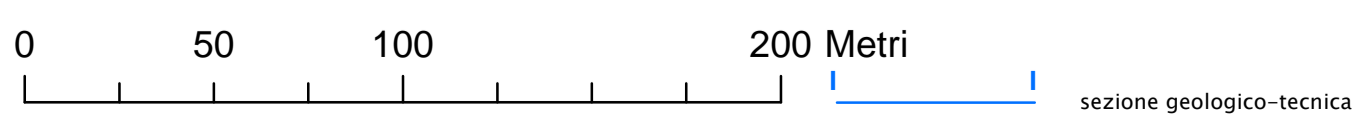

Collaboratore: Geol. Arianna Gwozdz

Legenda

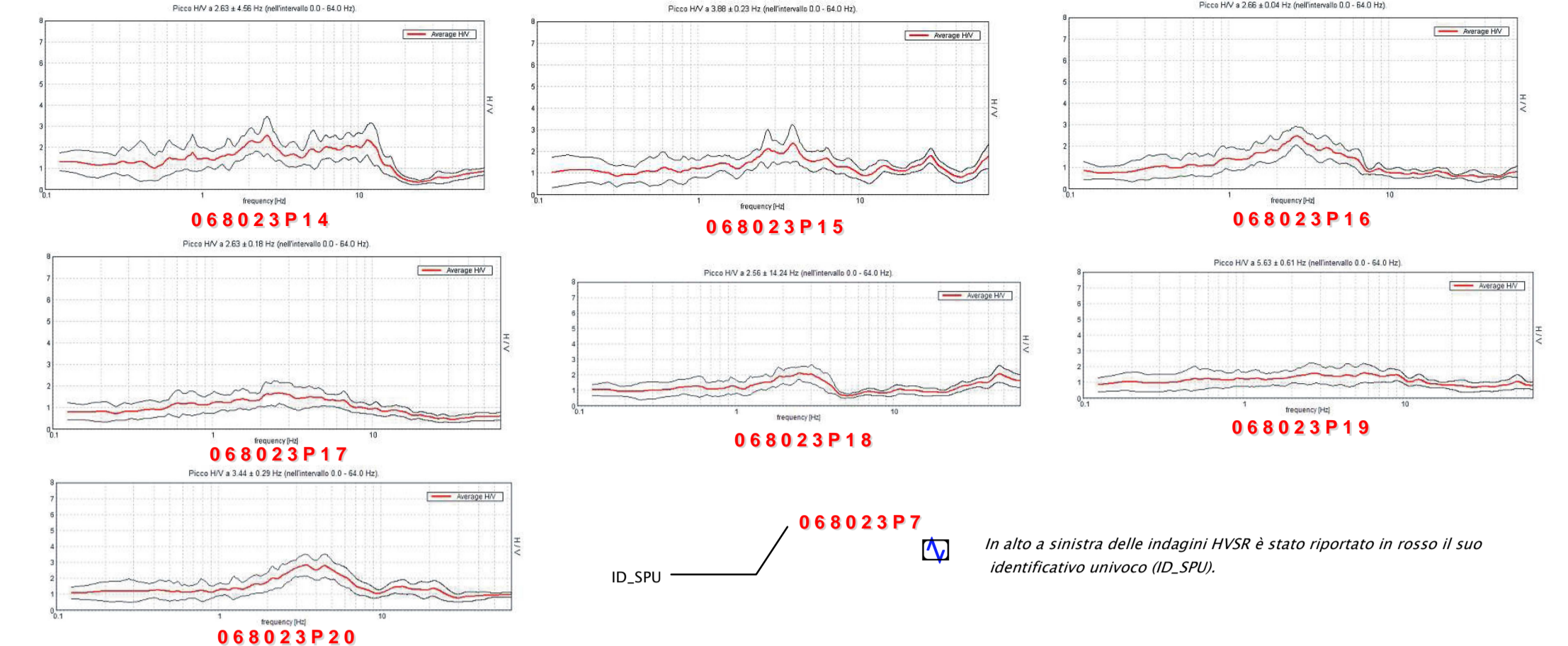
Zone stabili suscettibili di amplificazioni locali



Zone suscettibili di instabilità



Spettri H/V



ID_SPU 068023P7
 In alto a sinistra delle indagini HVSR è stato riportato in rosso il suo identificativo univoco (ID_SPU).

Sezioni Geologico-Tecniche

