

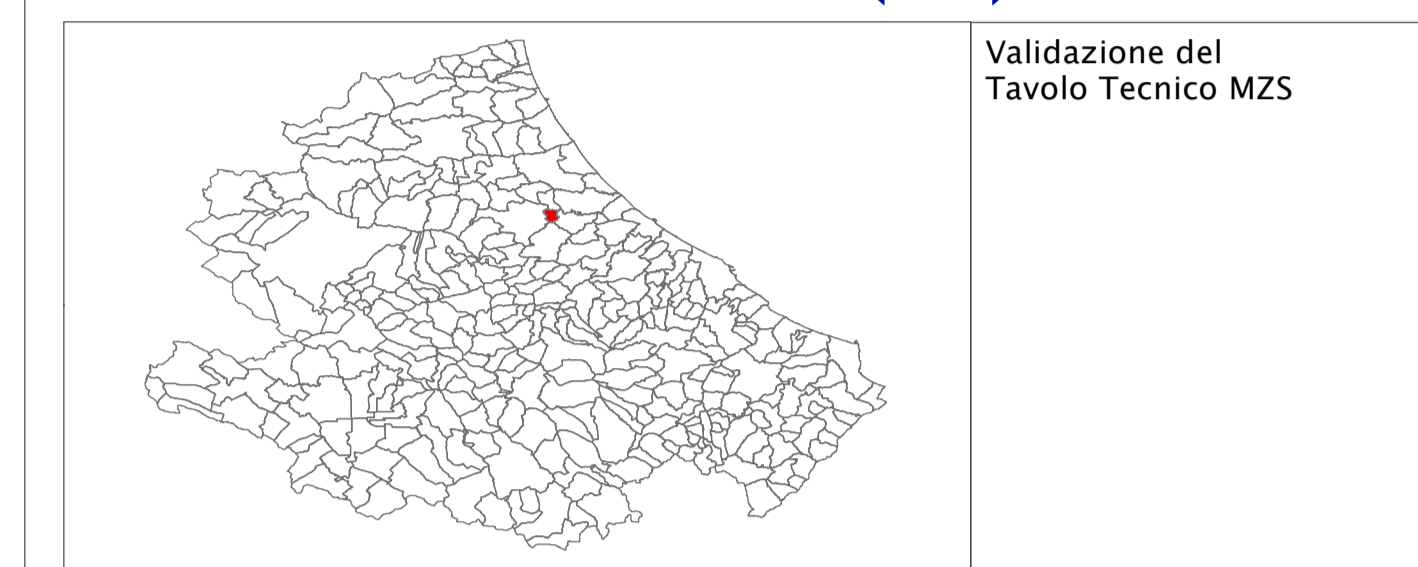


Attivazione dell'Art.11 della Legge 24 Giugno 2009, n. 77
 Attività di Prevenzione del Rischio Sismico - Microzonazione Sismica del Territorio Regionale
 Progetto Co-finanziato con Fondi Comunitari POR-FESR Abruzzo - 2007-2013 Asse IV - Attività IV 3.1

MICROZONAZIONE SISMICA Carta delle Microzone Omogenee in Prospettiva Sismica e delle Frequenze di Risonanza

SCALA 1:5.000

REGIONE ABRUZZO
 Comune di
Picciano (PE)



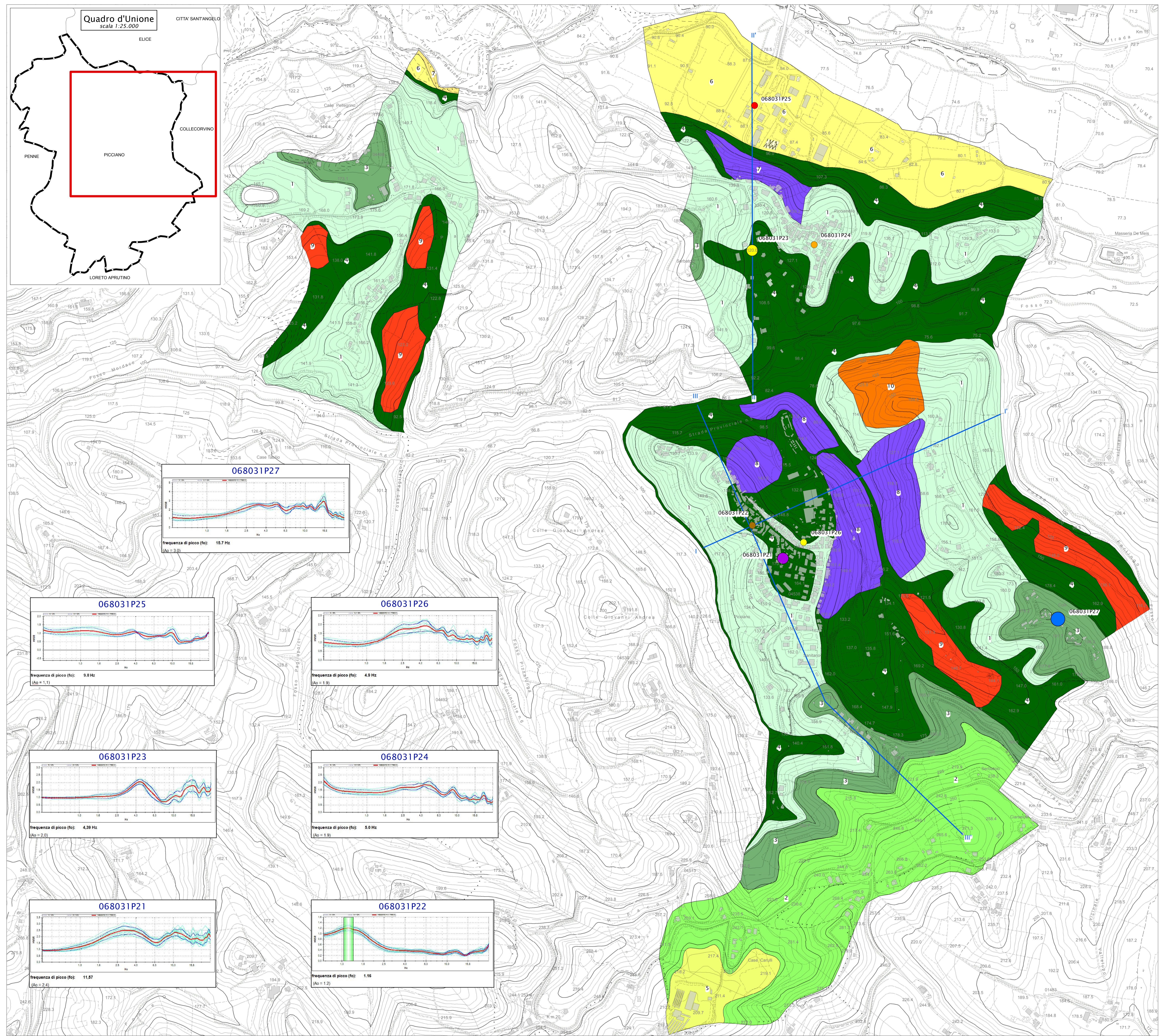
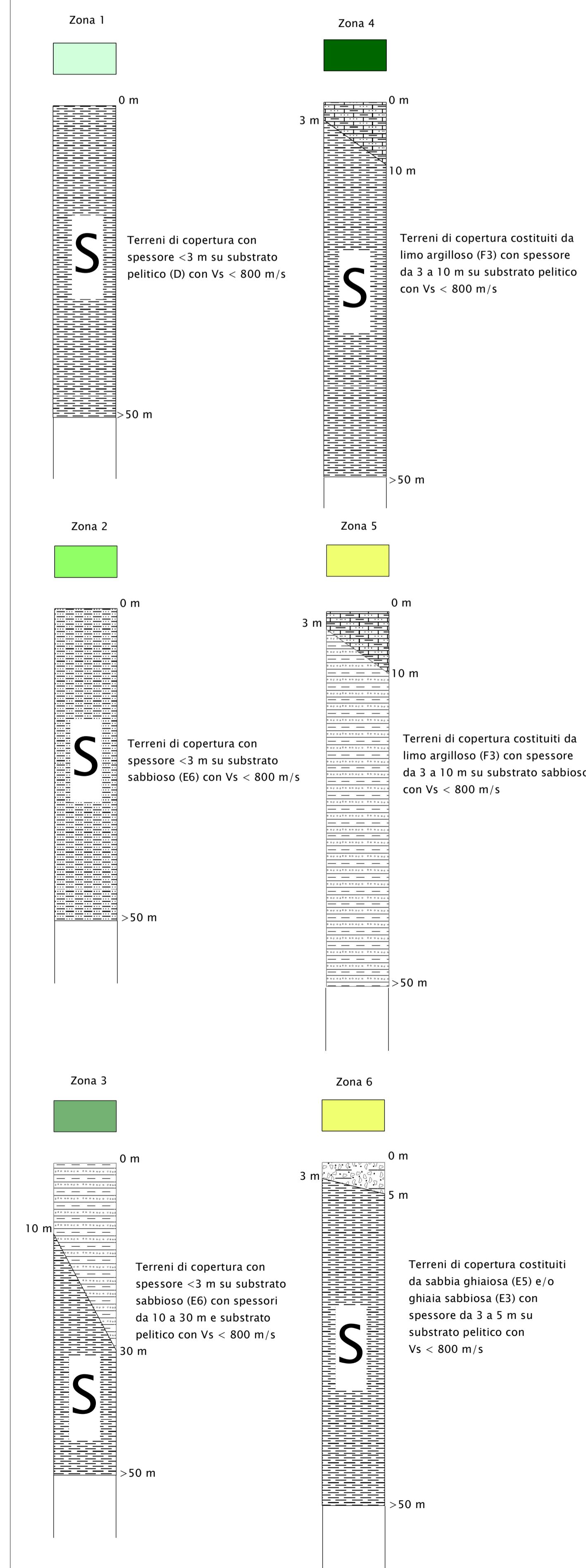
Validazione del
 Tavolo Tecnico MZS

Tecnico incaricato:
 Dott. Geol. Eustachio Pietromartire

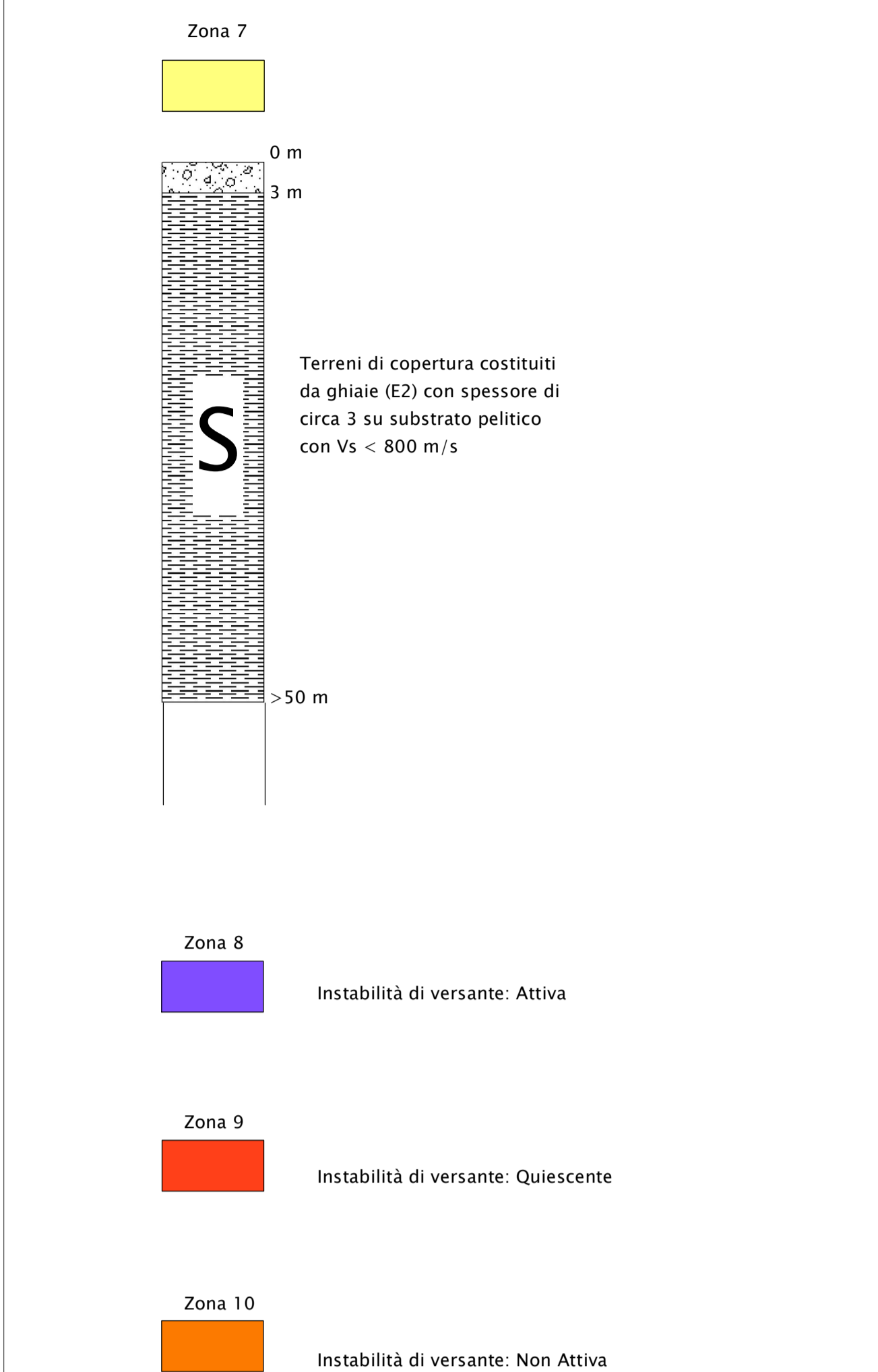
Data

Collaboratore:
 Dott. Geol. Vania Mancinelli

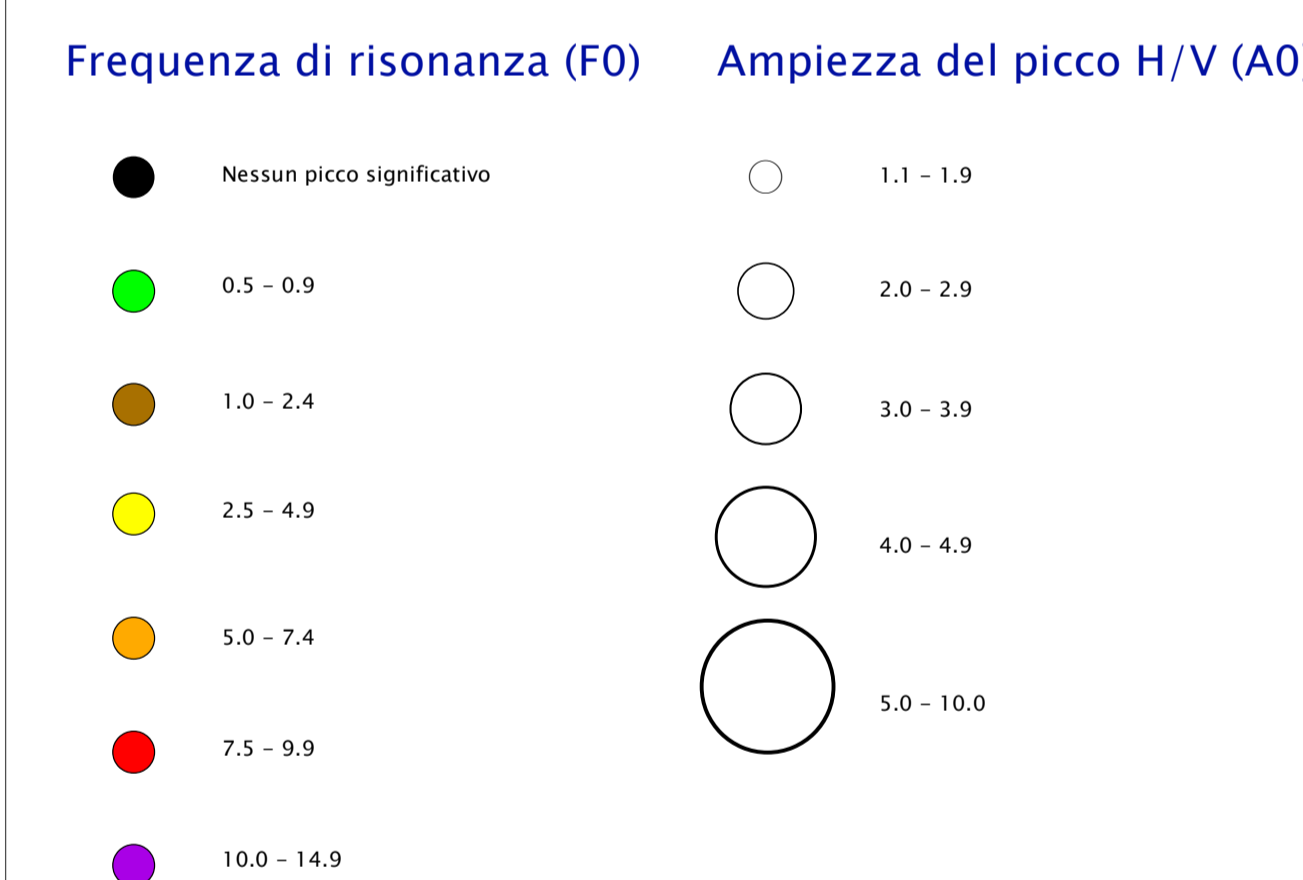
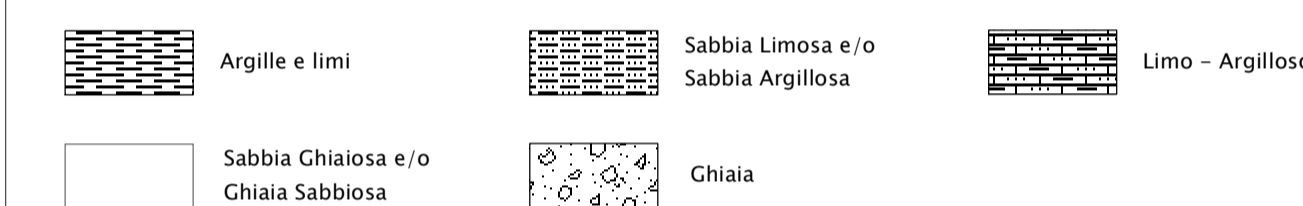
Legenda



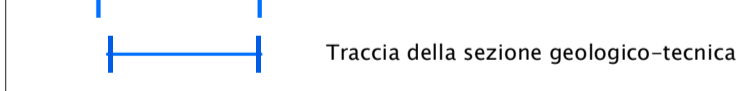
Legenda



Simbologia

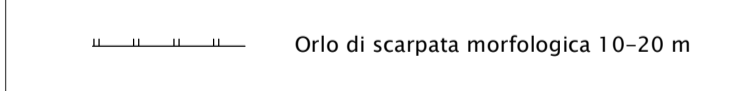


Elementi Tettonico - Strutturali



Caratteristiche Geomorfologiche

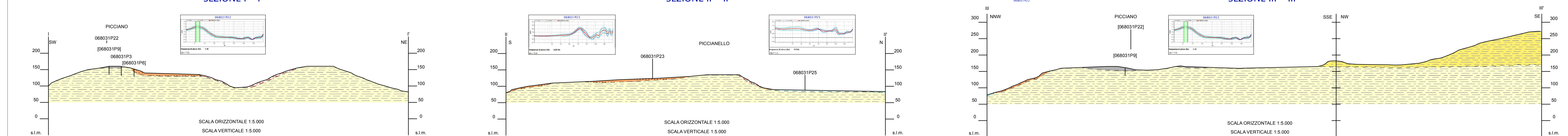
Forme di Superficie Lineari



Forme Sepolte puntuali



Sezioni Geologico-Tecniche



068031P3 - Identificativo numerico progressivo Indagini Puntuali
 068031P2 - Identificativo numerico progressivo Indagini Puntuali premettati