

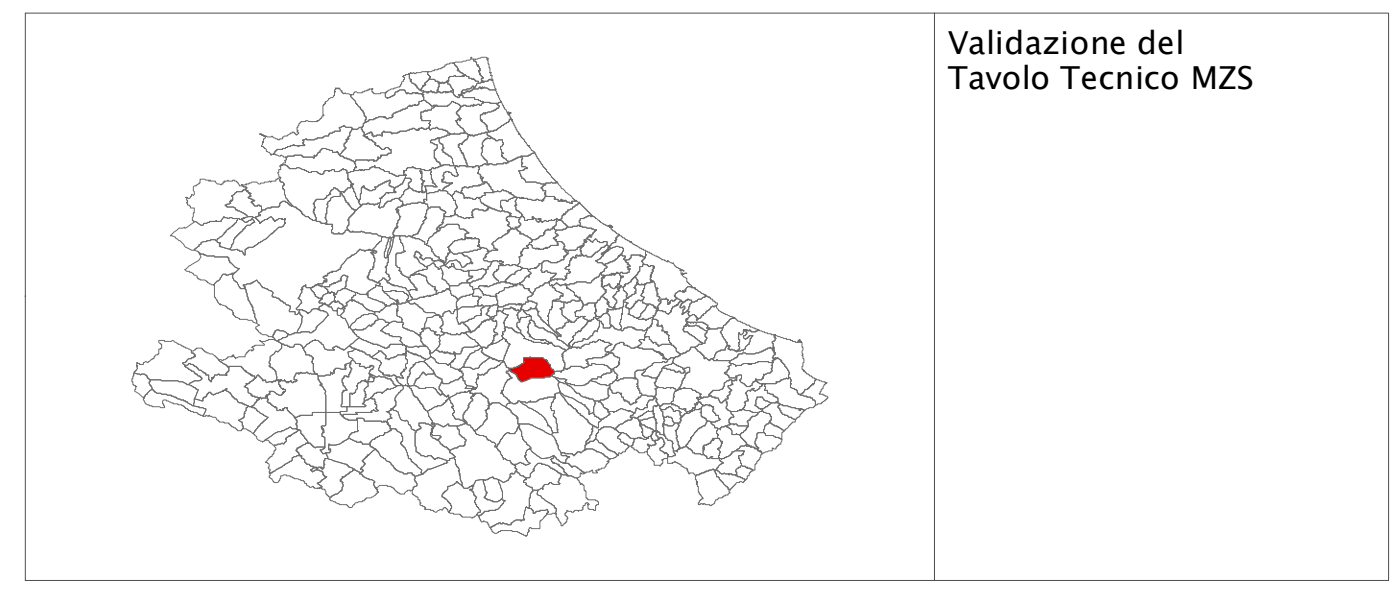
Attuazione dell'Art. 11 della Legge 24 Giugno 2009, n. 77  
 Progetto Cofinanziato con Fondi Comunitari POR-FESR Abruzzo - 2007-2013 Asse IV - Attività IV 3.1

# MICROZONAZIONE SISMICA Livello I

Carta delle microzone omogenee in prospettiva sismica  
 con frequenze fondamentali di vibrazione

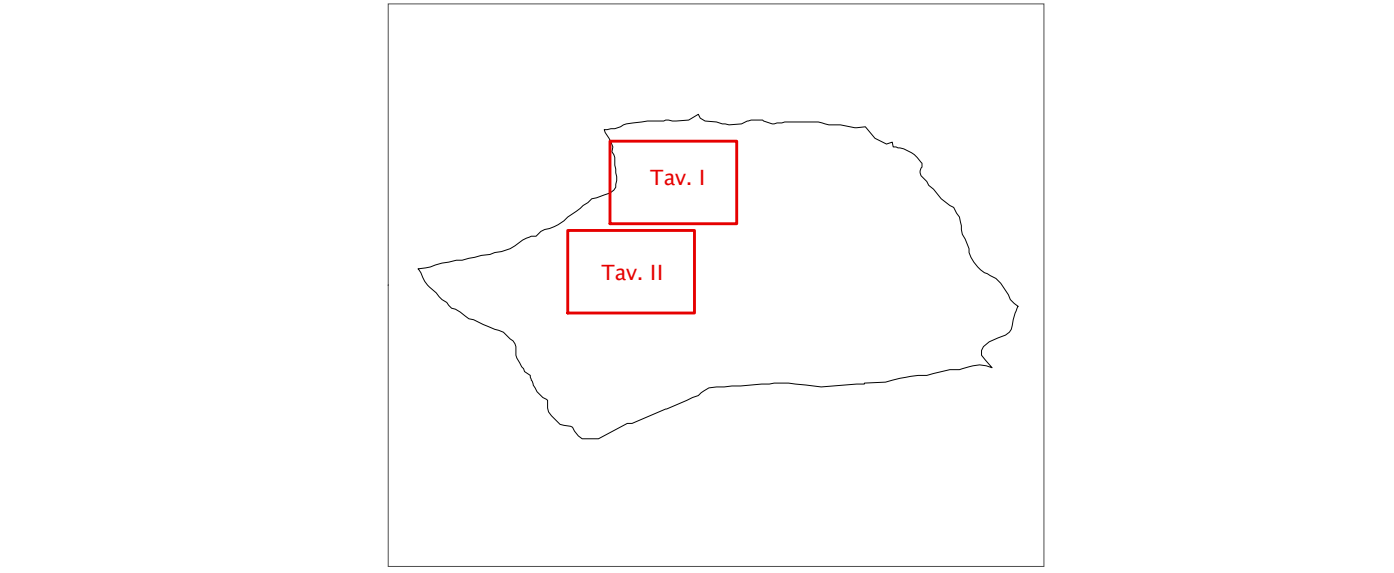
SCALA 1:5.000

## REGIONE ABRUZZO Comune di Sant'Eufemia a Maiella (PE)



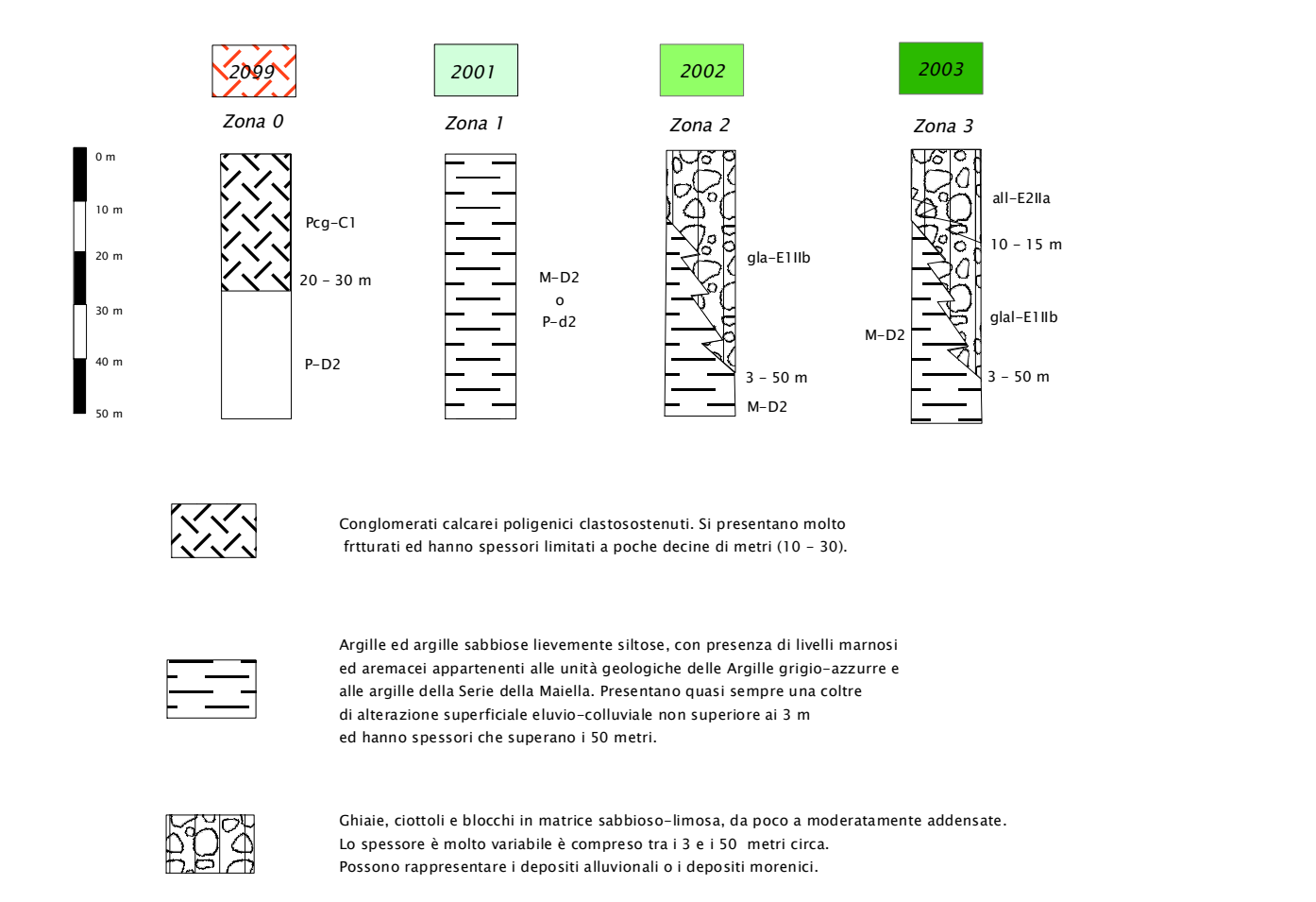
Soggetto Realizzatore:  
 Geol. Graziano CATENACCI  
 Collaboratori:  
 Geol. Giuseppe GERMANI  
 Dott. Alessandra DI DOMENICA

### Quadro d'Unione

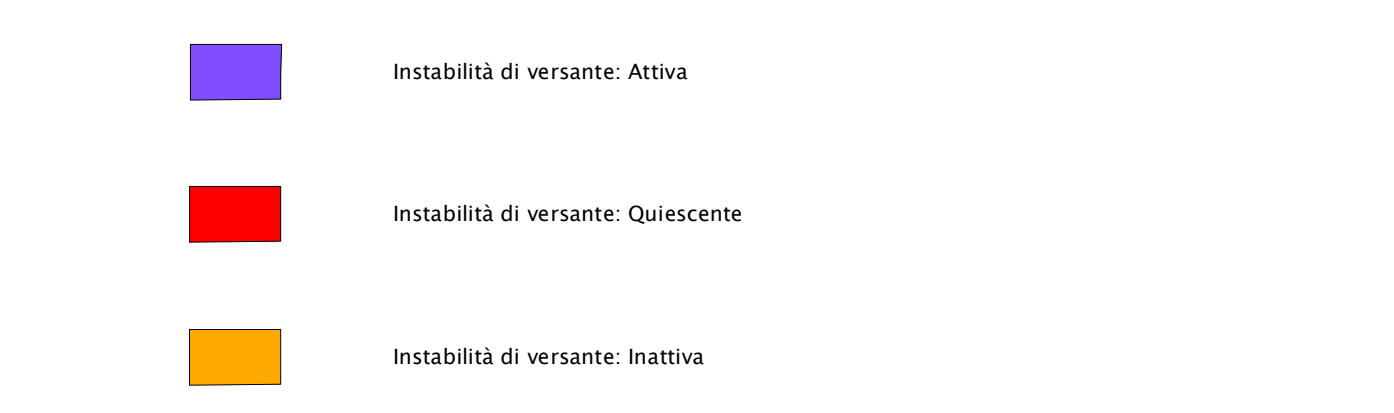


### Legenda

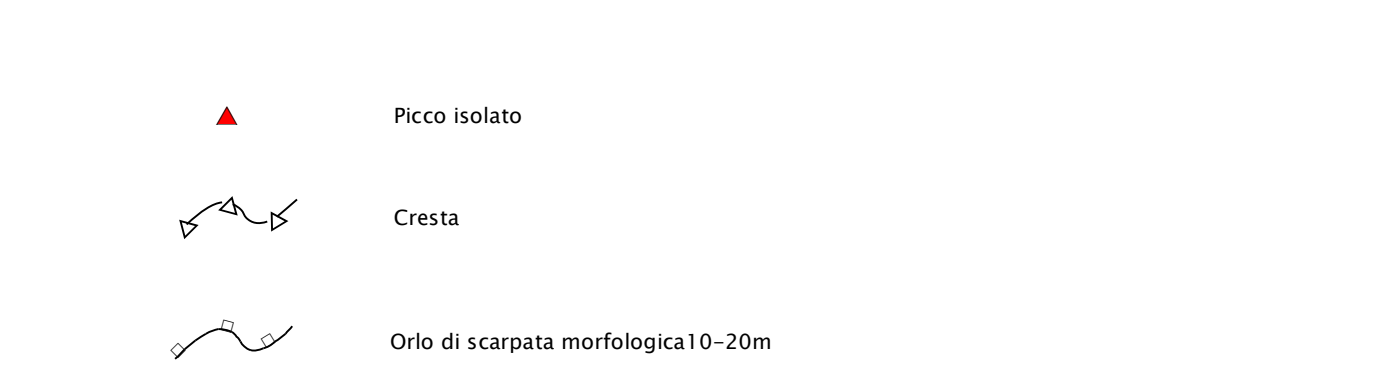
#### Zone stabili suscettibili di amplificazione locali



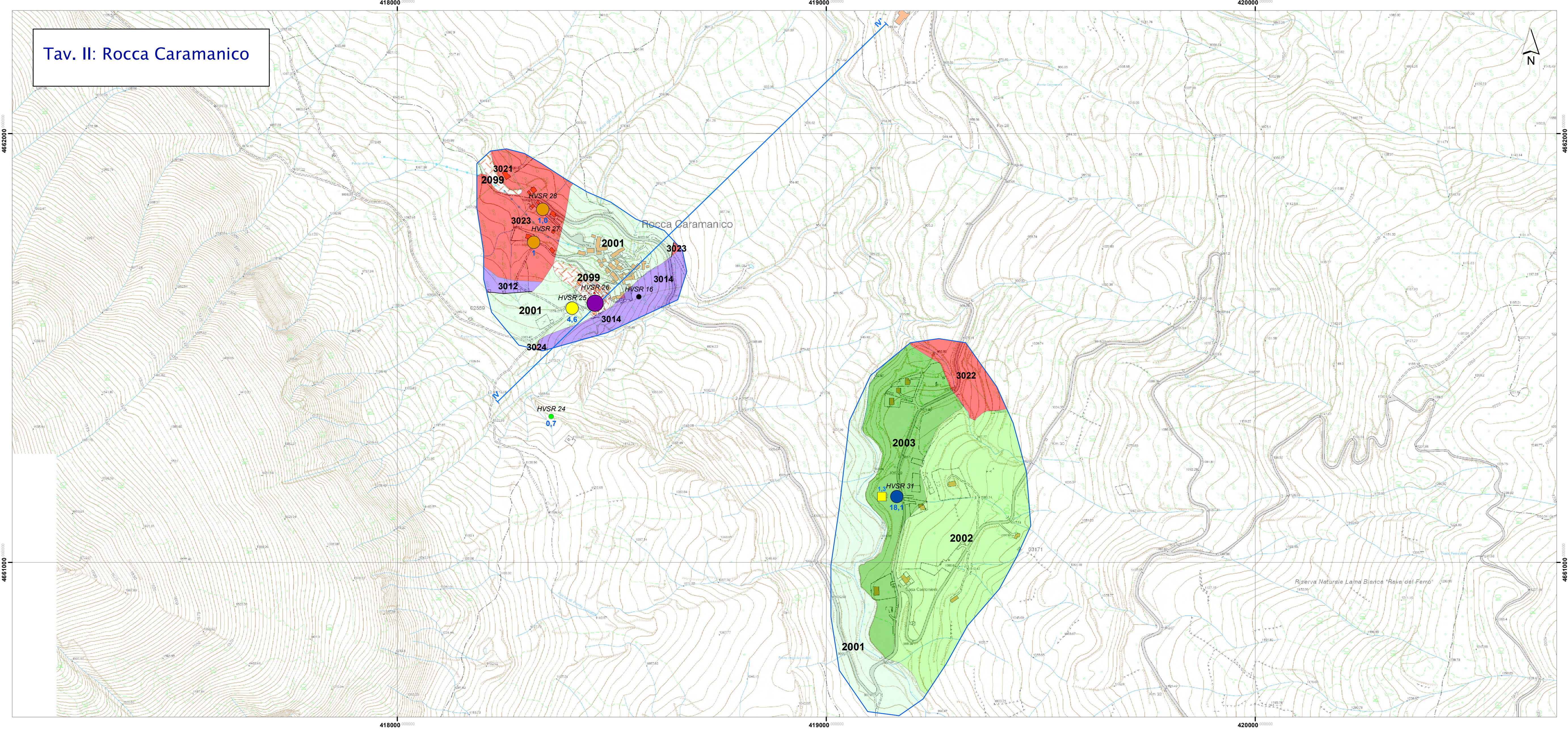
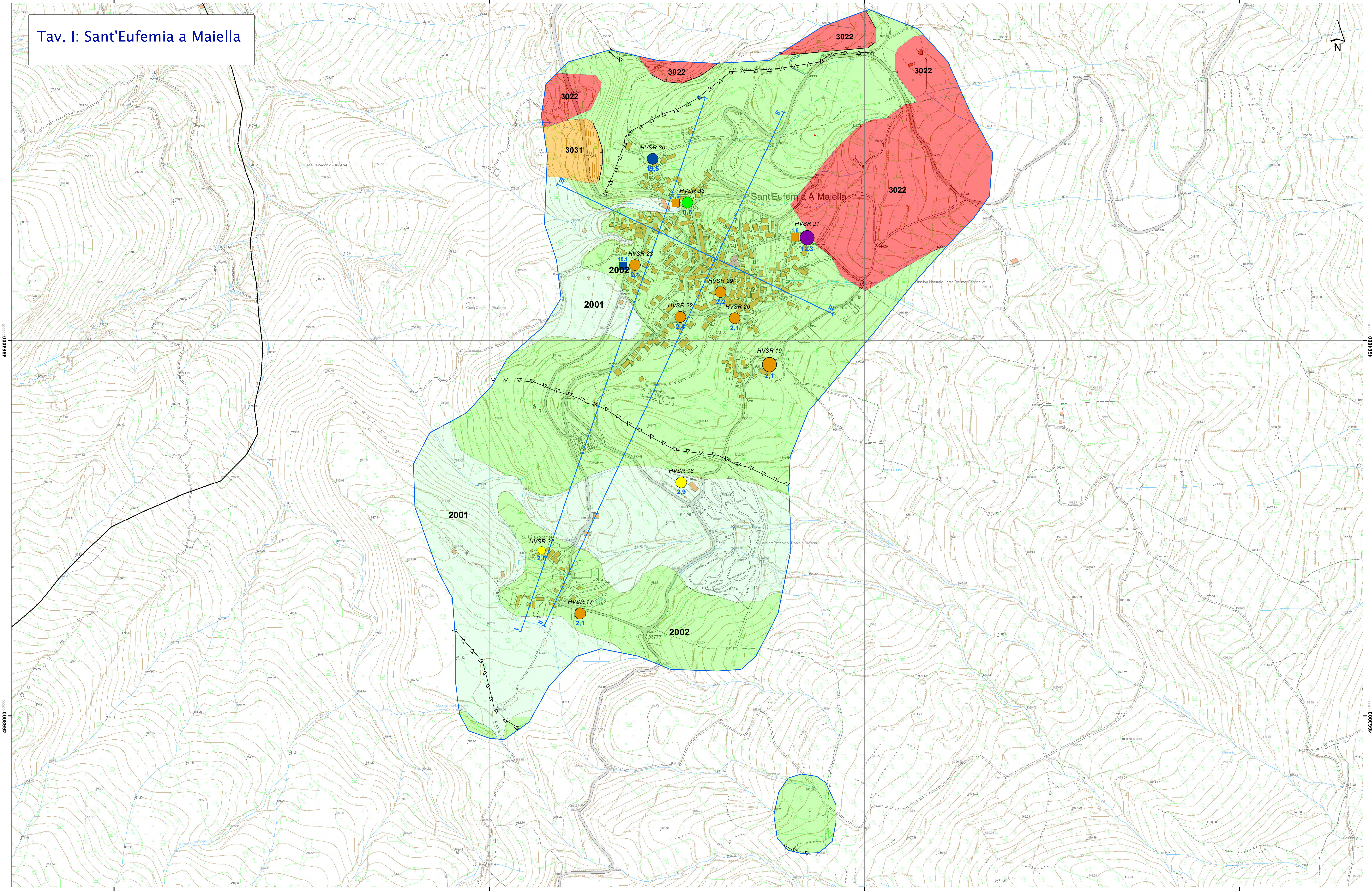
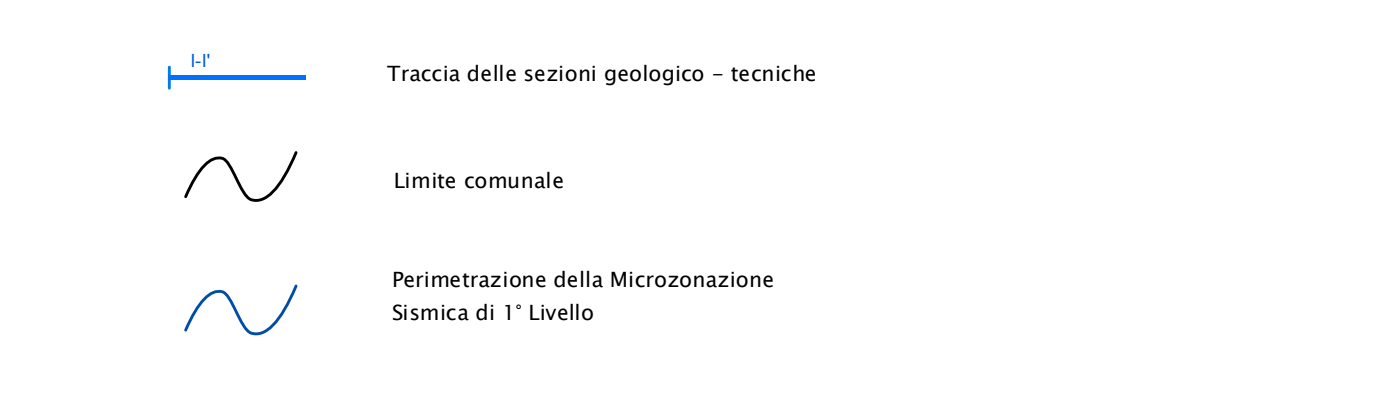
#### Zone suscettibili di instabilità



#### Forme di superficie e sepolte




#### Altri elementi



### Legenda

#### Punti di misura di rumore ambientale



#### Grafici HVSR

