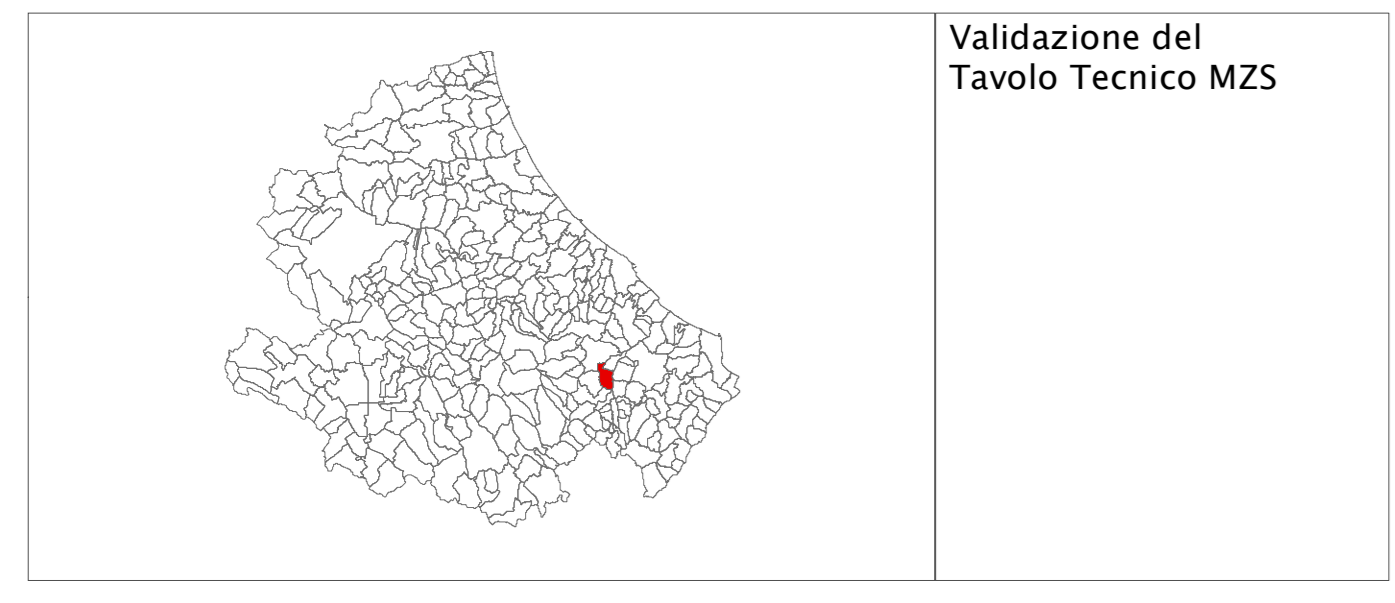


## REGIONE ABRUZZO

### Comune di Roccasalegna (CH)

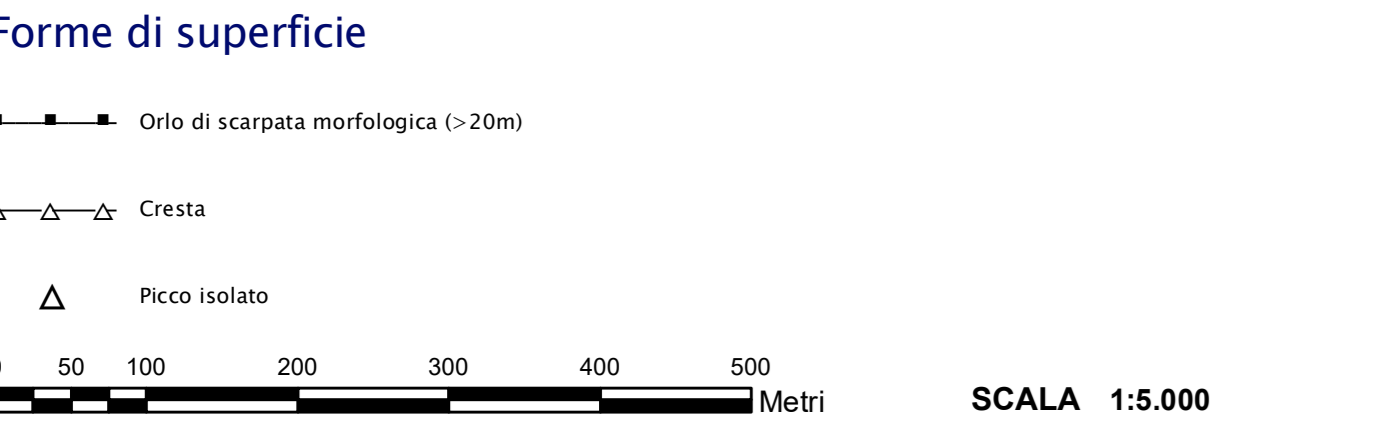
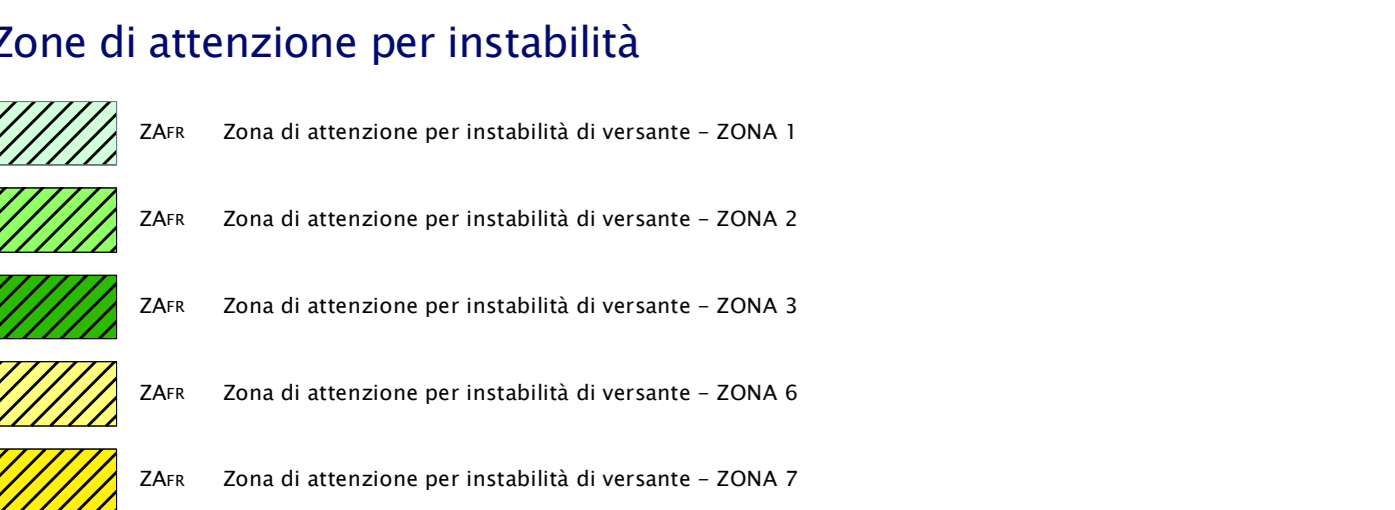
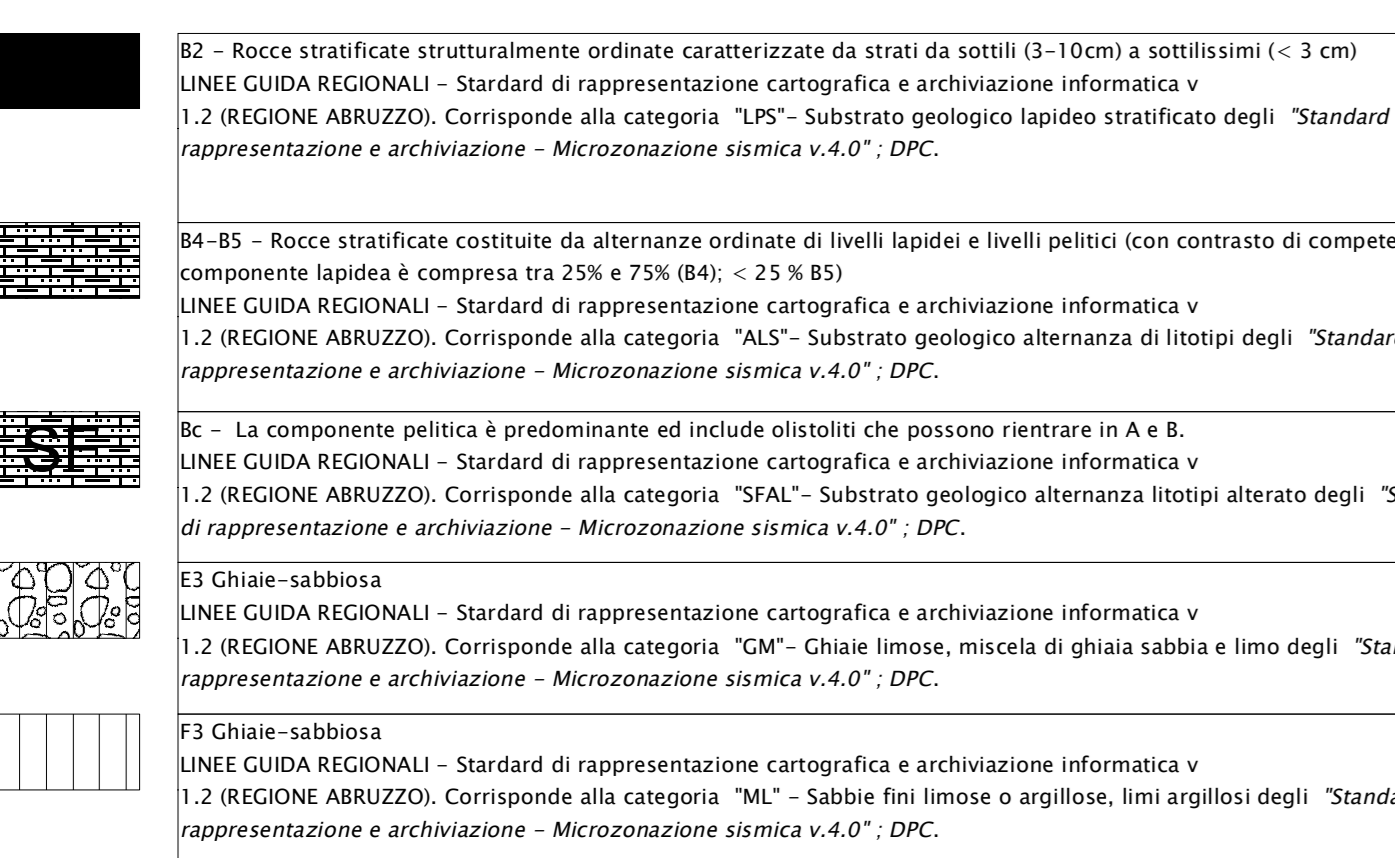
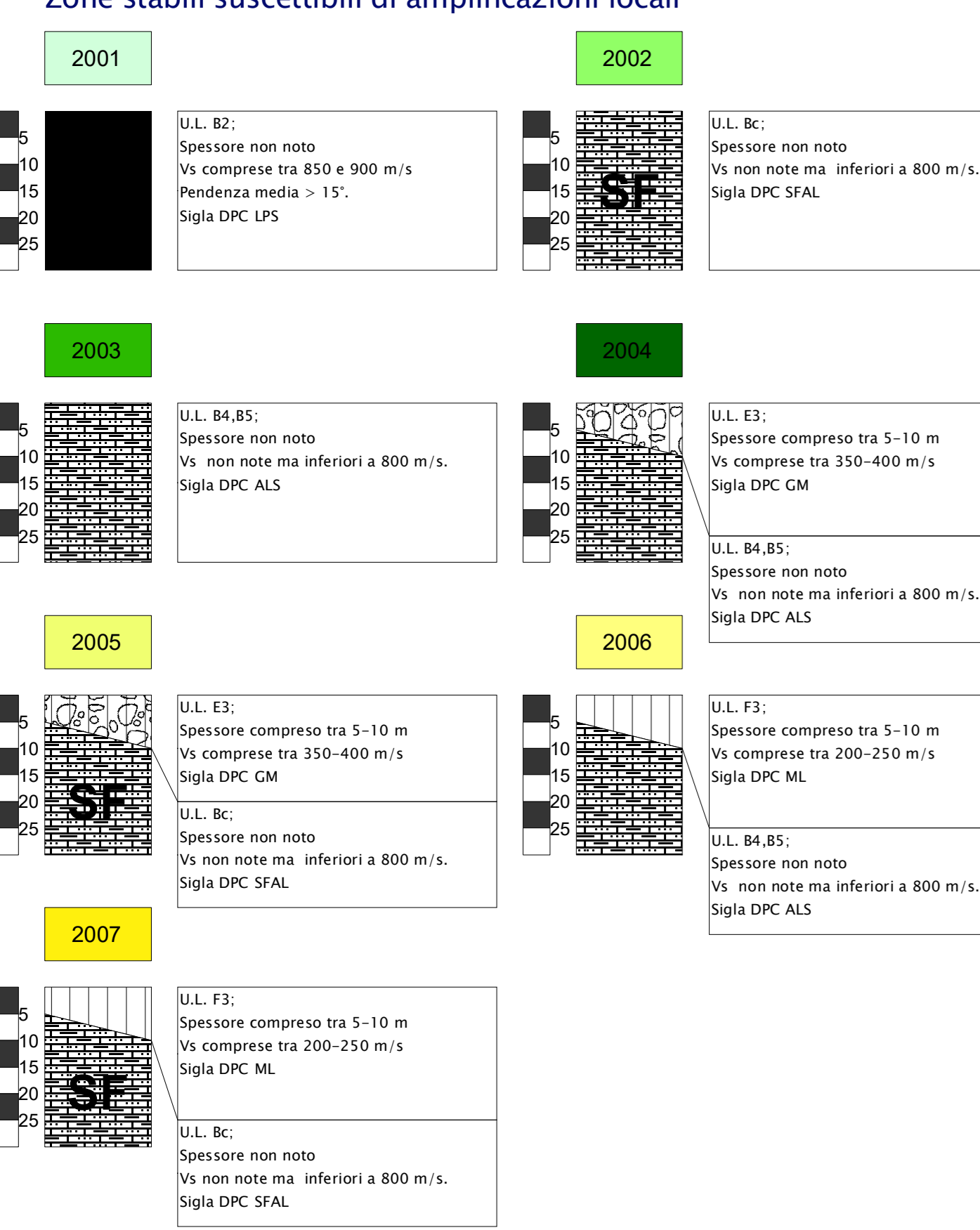


Tecnico incaricato: Geol. Antonio Scutti  
 Collaboratore: Geol. Alessio Carulli

Data

### Legenda

#### Zone stabili suscettibili di amplificazioni locali



Base topografica realizzata a partire dagli elementi 371094;371095; 370122; 370121  
 Sistema di riferimento: WGS84 UTM Base 32N  
 Base topografica CTR 1:5000 fornita dal Servizio cartografico della Regione Abruzzo  
 Cartografia realizzata tramite software ArcGIS Basic 10.2.2 n° licenza ESU02700552  
 Cartografia realizzata secondo "Standard di rappresentazione e archiviazione informatica - Microzonazione Sismica - Versione 3.1 - Commissione tecnica per la microzonazione sismica (art.5 comma 1 dell'OPCM 13 novembre 2010, n. 3902) - Ottobre 2011"

