



Attuazione dell'Art.11 della Legge 24 Giugno 2009, n. 77
Attività di Prevenzione del Rischio Sismico - Microzonazione Sismica del Territorio Regionale
Progetto Cofinanziato con Fondi Comunitari POR-FESR Abruzzo - 2007-2013 Asse IV - Attività IV 3.1

MICROZONAZIONE SISMICA

Carta delle Microzone Omogenee in Prospettiva Sismica e delle Frequenze di Risonanza

SCALA 1:5.000

Base topografica: CTR 1:5.000 fornita dal Servizio Cartografico della Regione Abruzzo - Sistema di Riferimento Geografico WGS 1984 Fuso 33N

REGIONE ABRUZZO

Comune di Turrivalignani (PE)

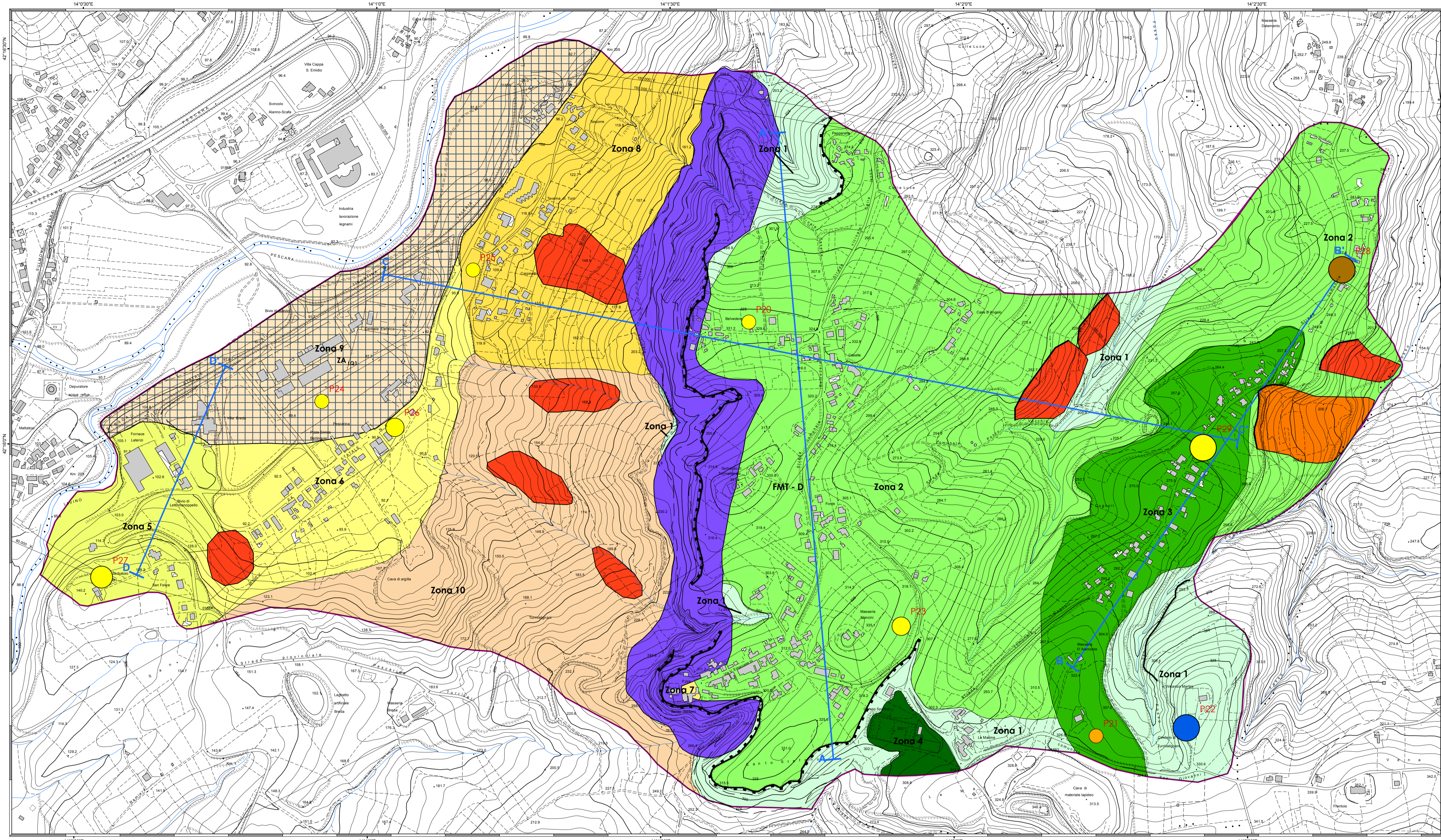


Validazione del
Tavolo Tecnico MZS

Tecnico incaricato:
Dott. Geol.
Pietromartire Francesca

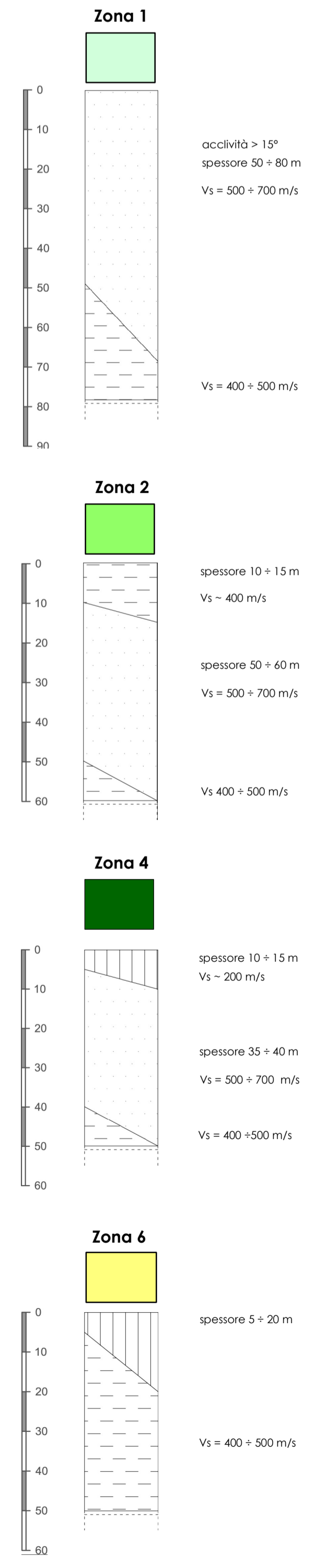
Collaboratore:
Dott. Geol.
Cichella Stefano

Data

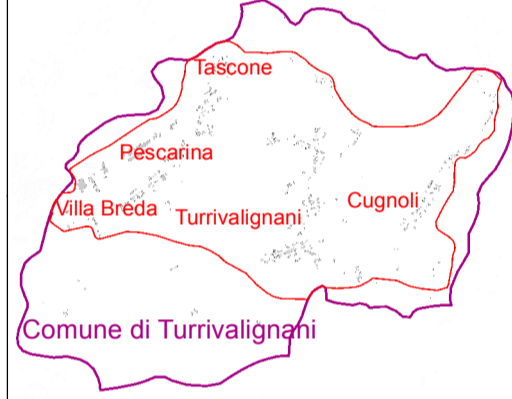


Legenda

ZONE STABILI SUSCETTIBILI DI AMPLIFICAZIONI LOCALI

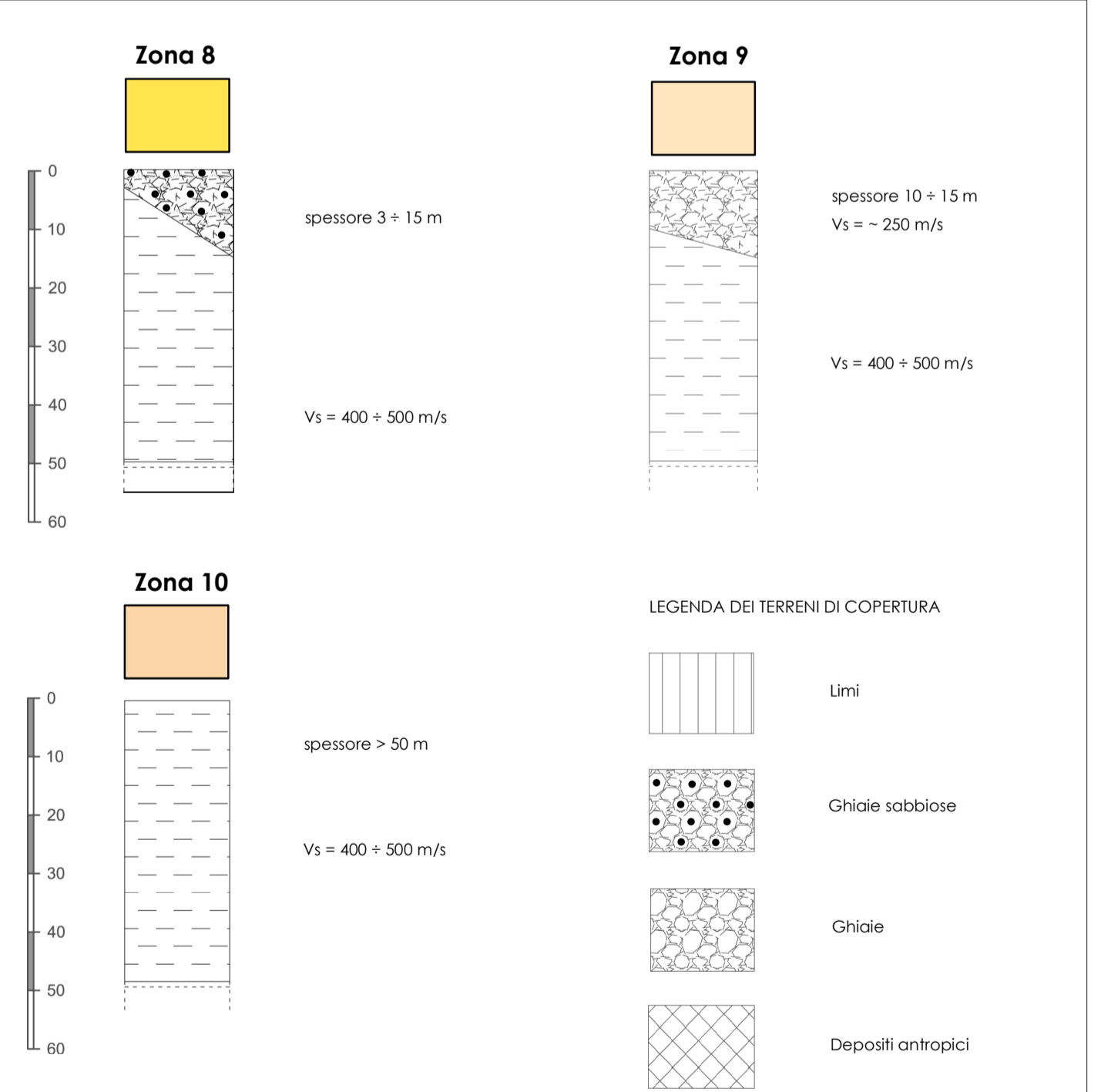


QUADRO D'UNIONE

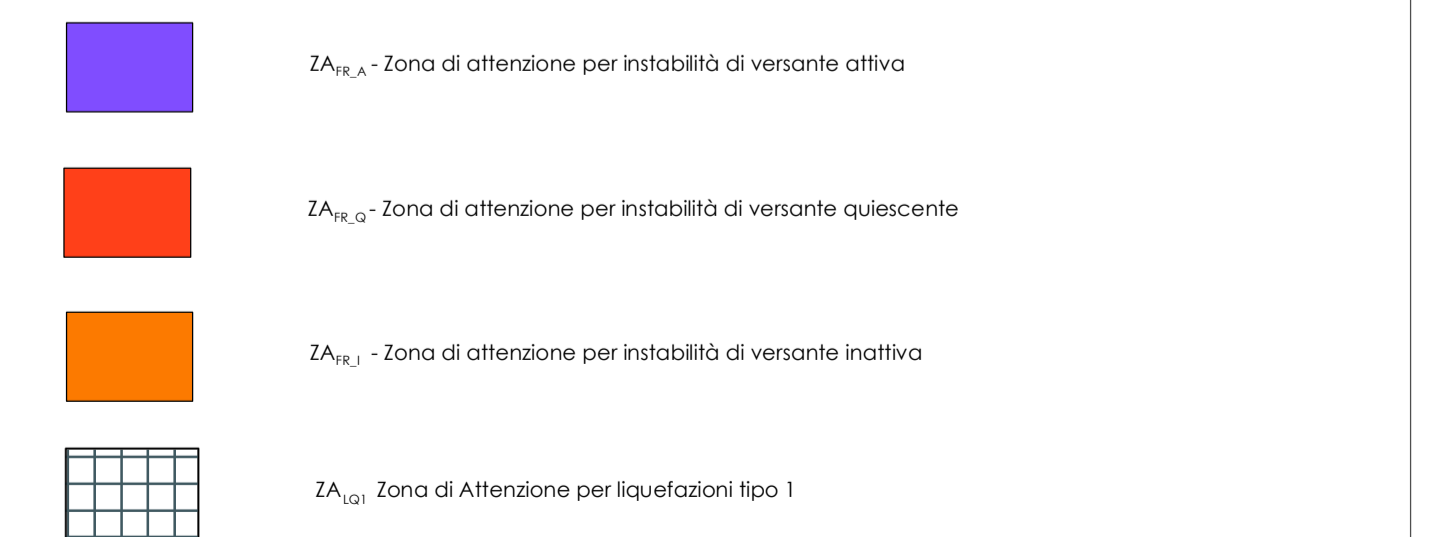


INFORMAZIONI SUL SUBSTRATO

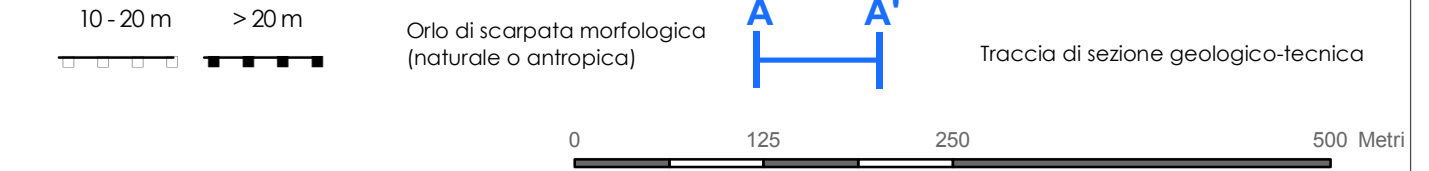
Substrato geologico:
a) granulare cementato stratificato;
b) coesivo sovracconsolidato stratificato;




ZONA DI ATTENZIONE PER INSTABILITA'



FORME DI SUPERFICIE E SEPOLTE



LEGENDA DELLE FREQUENZE DI RISONANZA



RAPPORTO SPETTRALE H/V

