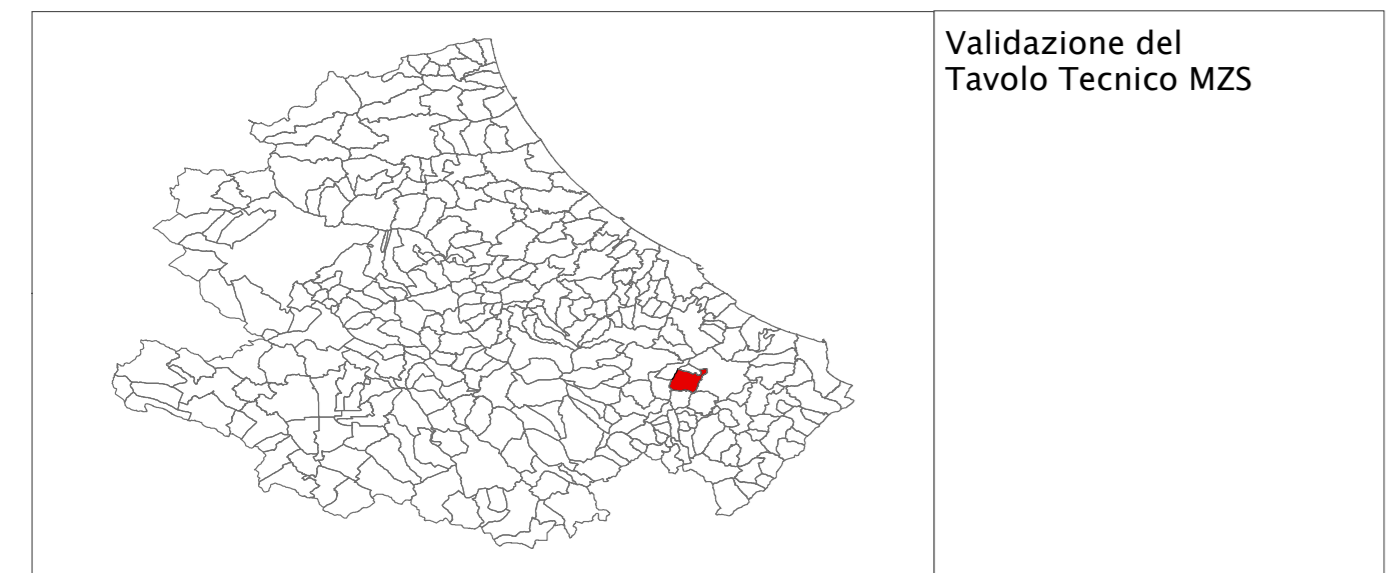


MICROZONAZIONE SISMICA Livello 1

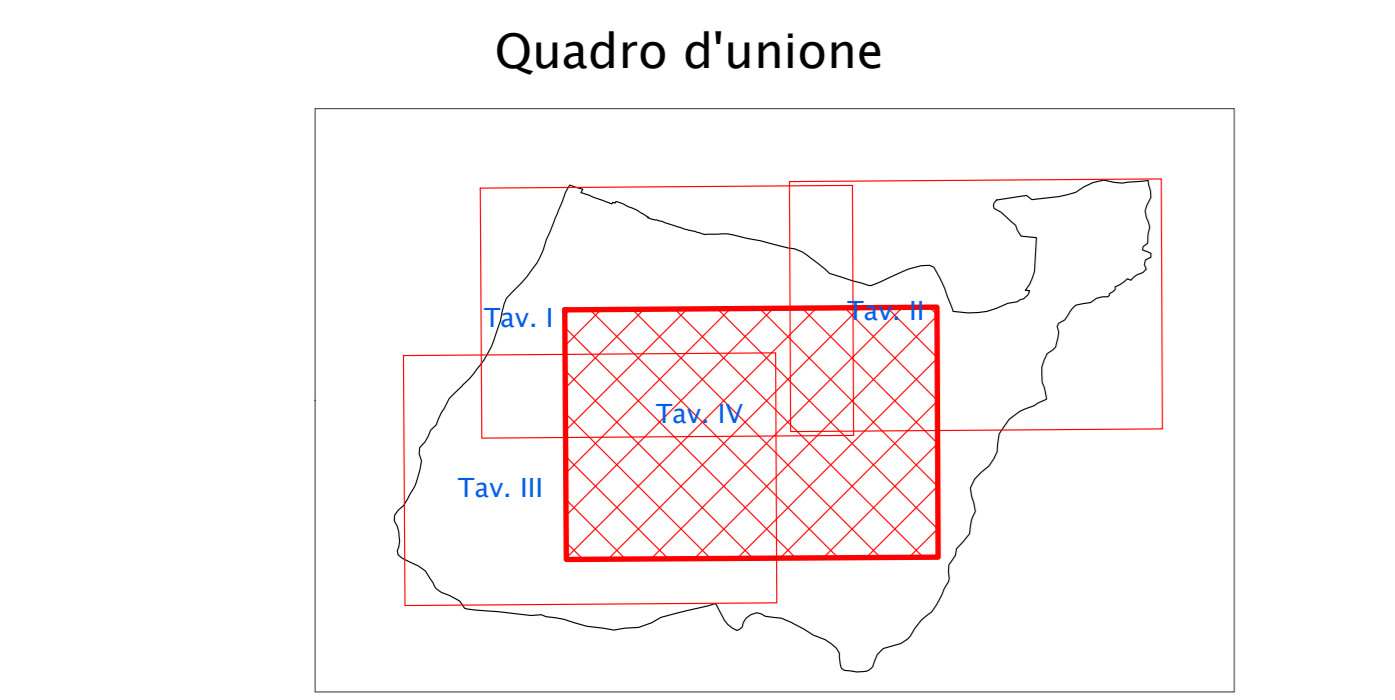
Carta delle Microzone Omogenee in Prospettiva Sismica e delle frequenze fondamentali di vibrazione
 SCALA 1:5.000
 Tav. 4

REGIONE ABRUZZO Comune di Archi (CH)



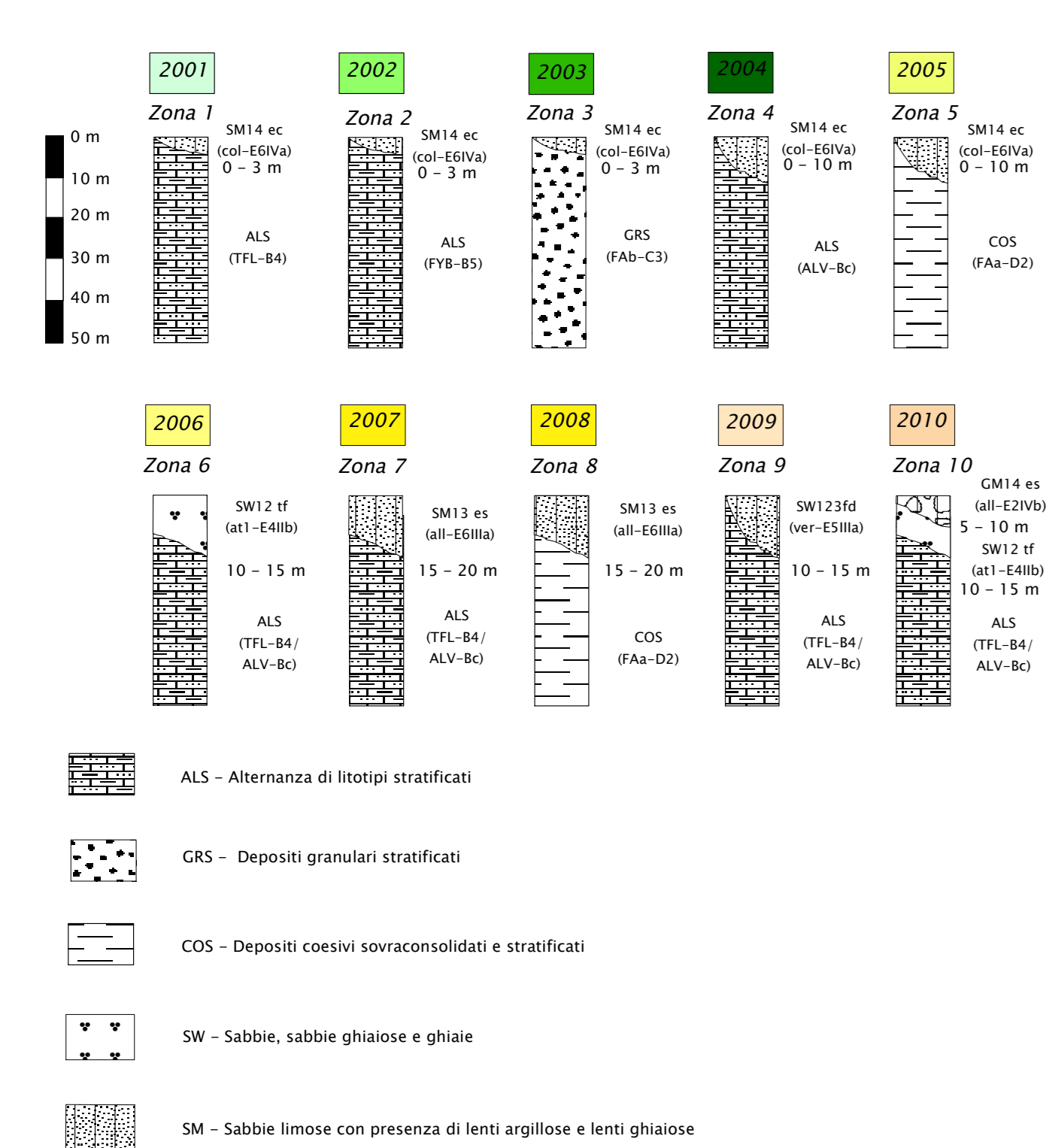
Soggetto Realizzatore:
 Geol. Pietro DI GIUSEPPE
 Collaboratore:
 Geol. Giuseppe GERMANI

Data



Legenda

Zone stabili suscettibili di amplificazioni locali



Zone di attenzione per instabilità

Forme di superficie e sepolte

Altri simboli

