

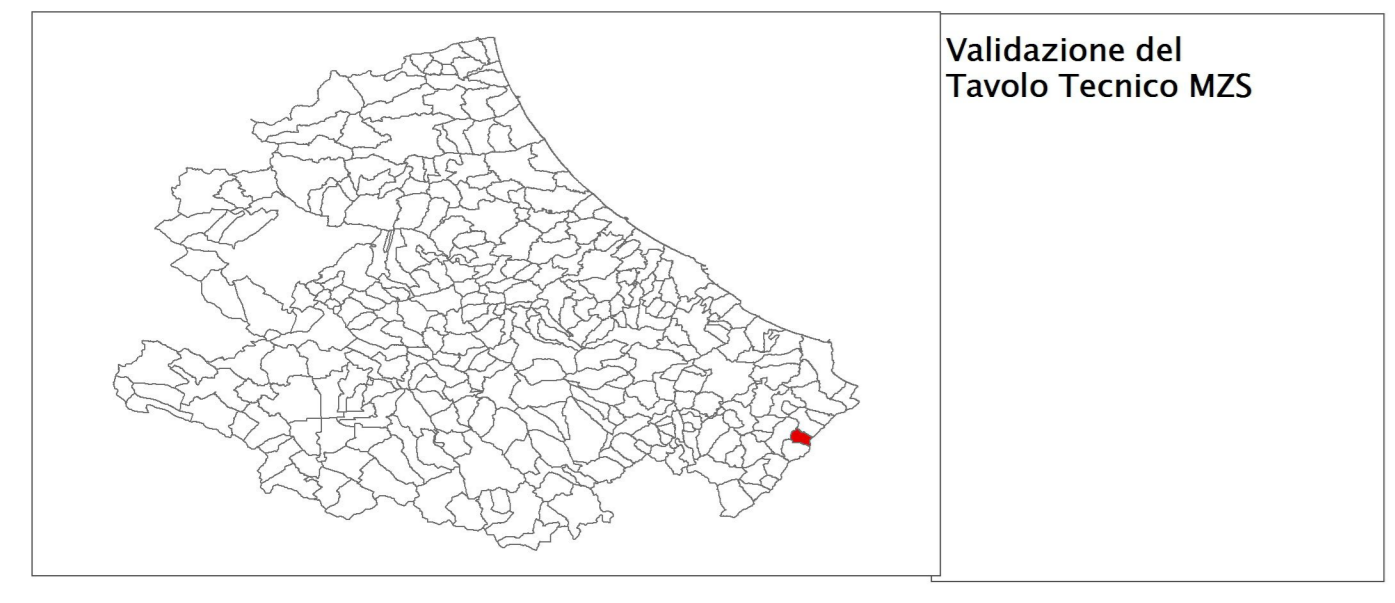


Attivazione dell'Art. 11 della Legge 24 Giugno 2009, n. 77  
 Progetto Cofinanziato con Fondi Comunitari POR-FESR Abruzzo - 2007-2013 Asse IV - Attività IV 3.1

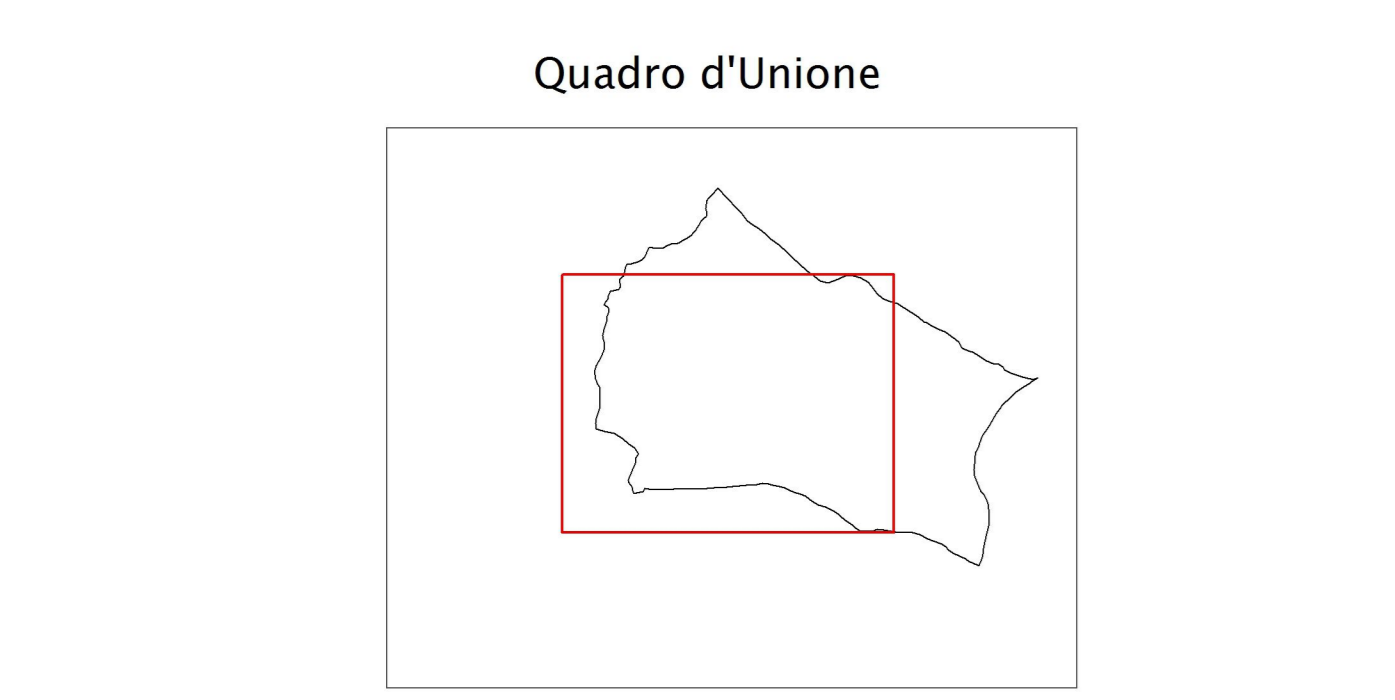
# MICROZONAZIONE SISMICA Livello 1

Carta delle Microzone Omogenee in Prospettiva  
 Sismica e delle Frequenze di Risonanza  
 SCALA 1:5.000

## REGIONE ABRUZZO Comune di Dogliola (CH)

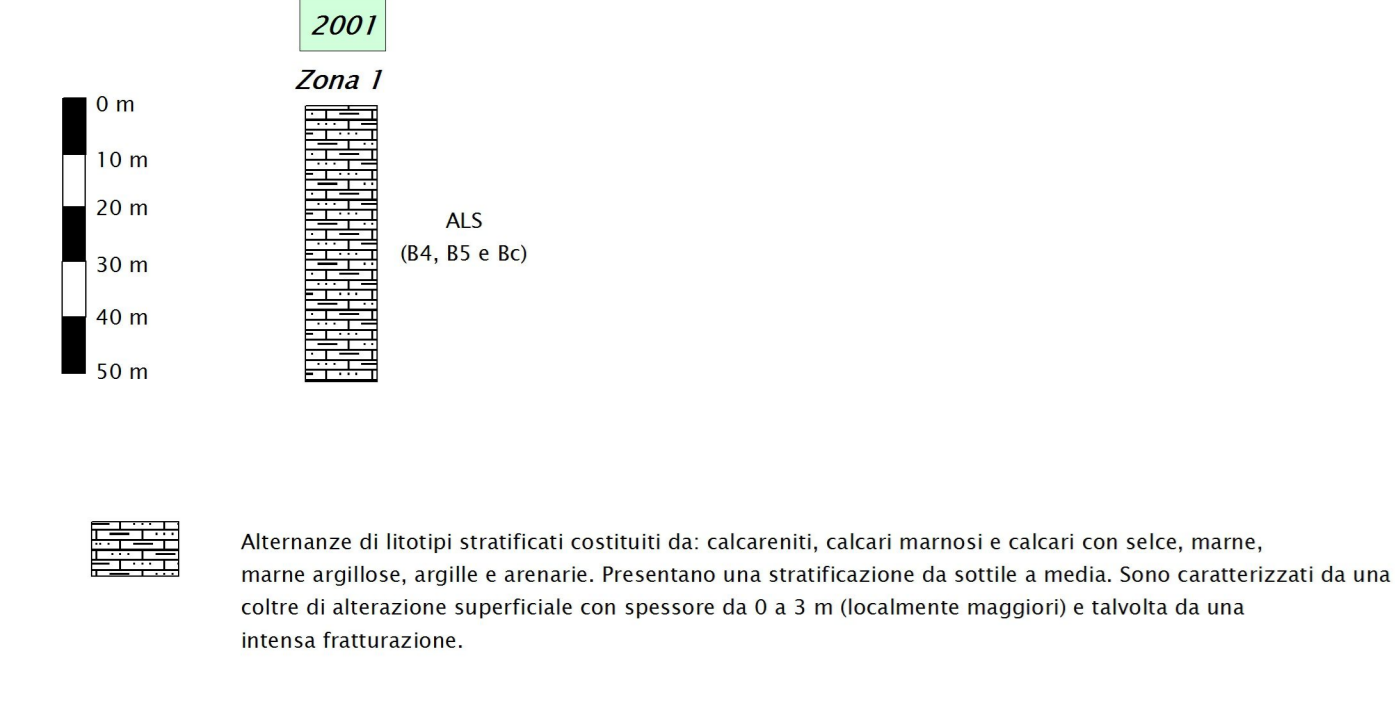


**Soggetto Realizzatore:**  
 Geol. ROSSI Concezio  
**Collaboratore:**  
 Geol. GERMANI Giuseppe



### Legenda

Zone stabili suscettibili di amplificazioni locali



### Zone di attenzione per instabilità

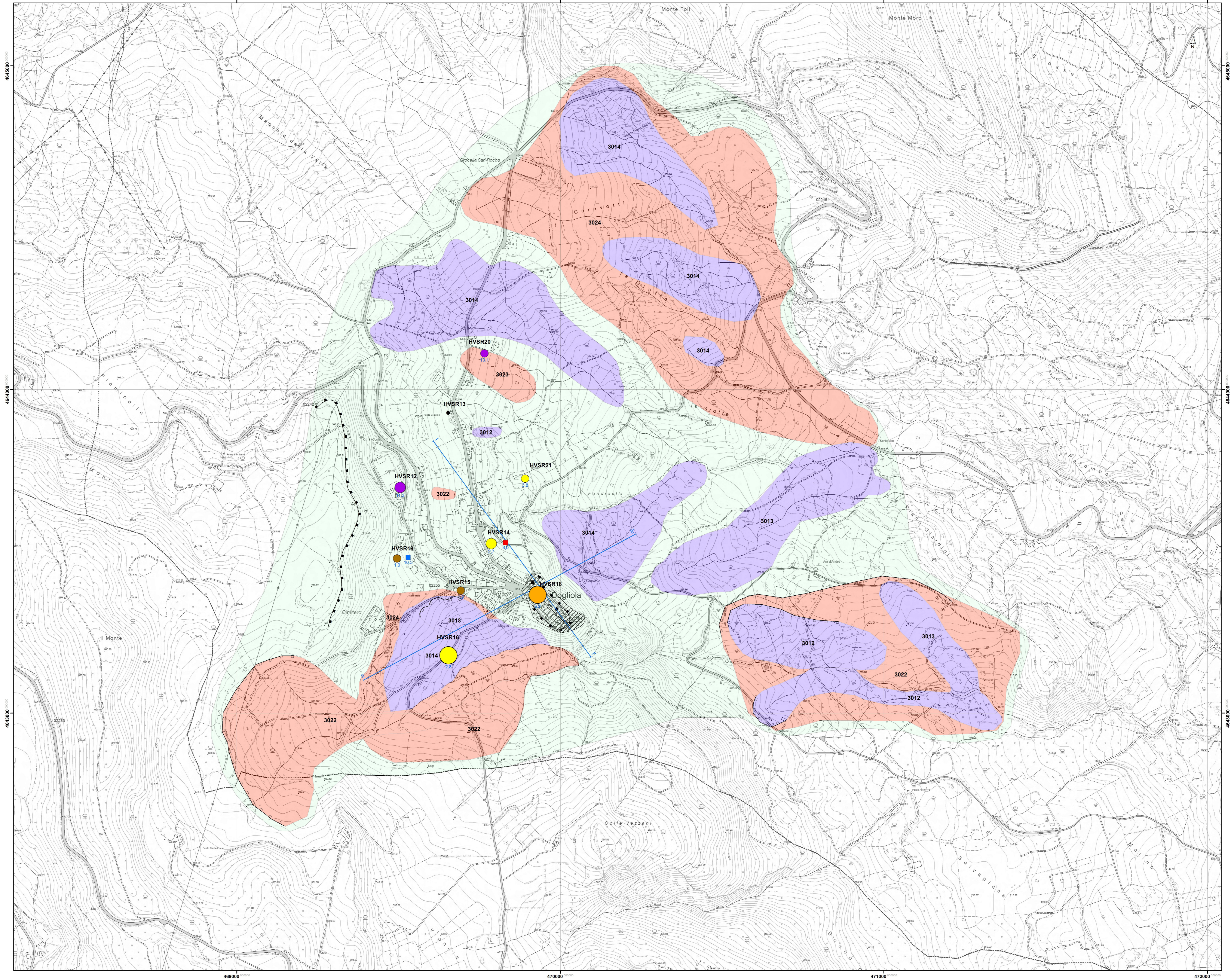
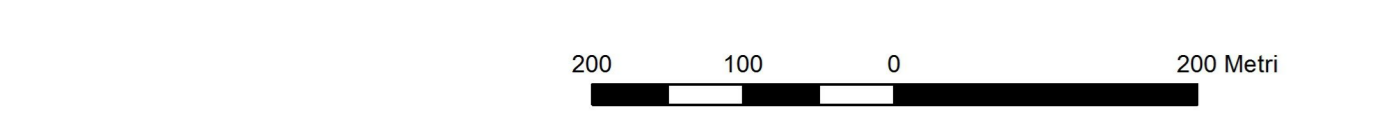
- ZAIRA - Zona di attenzione per instabilità di versante attiva
- ZAIR-Q - Zona di attenzione per instabilità di versante quiescente

### Forme di superficie e sepolte

- Cavità sepolta
- Cresta
- Orlo di scarpata morfologica > 20 m
- Orlo di scarpata morfologica 10-20 m
- Area con cavità sepolte

### Altri simboli

- Traccia delle sezioni geologico - tecniche
- Limite comunale



### Legenda

