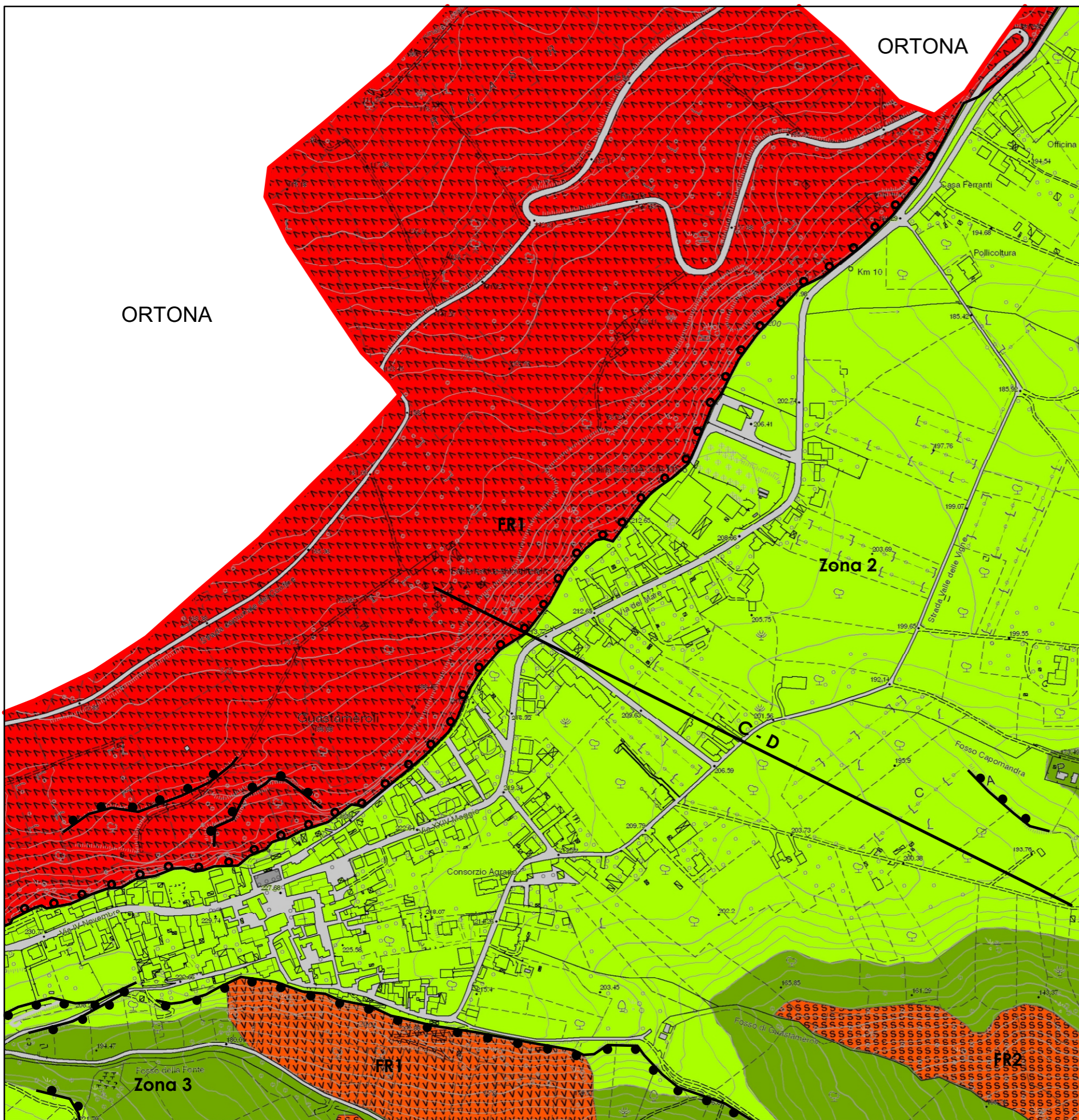


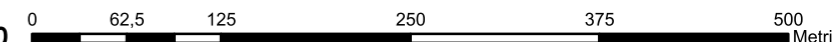
Carta delle Microzone Omogenee in Prospettiva Sismica - C.M.O.P.S.



Tecnici Incaricati:
 Geol. Evandro Sigismondi
Collaboratore:
 Geol. Cinzia Ucci

Area di interesse:
 GUASTAMEROLI

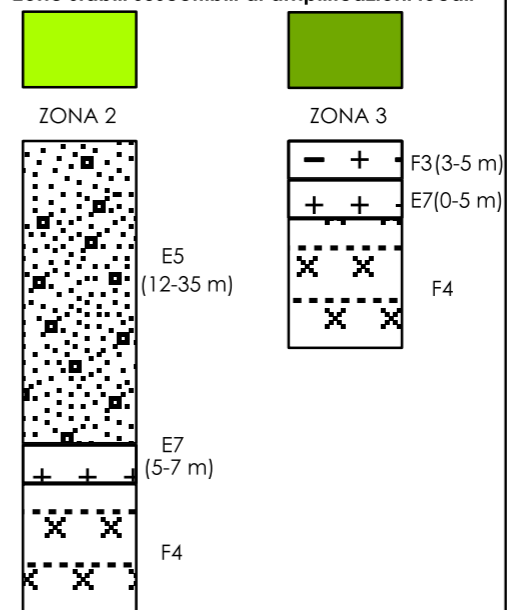
SCALA 1:5.000



Base topografica: CTR 1:5.000 fornita dal Servizio Cartografico della Regione Abruzzo - Sistema di Riferimento Geografico WGS 1984 Fuso 33N

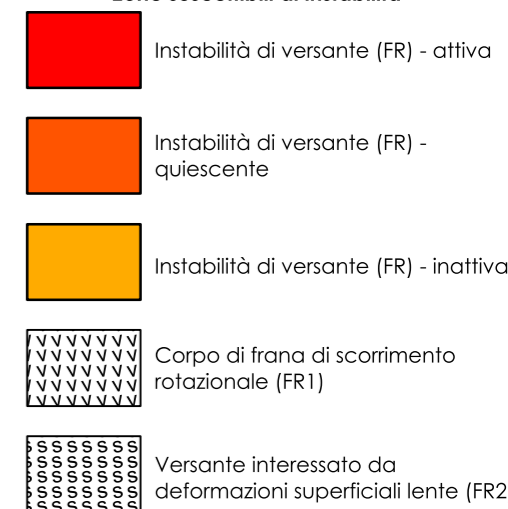
LEGENDA

Zone stabili suscettibili di amplificazioni locali



Unità Litotecniche:
 E5 = Sabbia-ghiaiosa
 E7 = Limo-sabbioso
 F3 = Limo-argilloso
 F4 = Argilla-limoso

Zone suscettibili di instabilità



Forme di superficie

